


iTWO civil

Objektkatalog Planbearbeitung Bayerische Staatsbauverwaltung



Objektkatalog Planbearbeitung
für iTWO civil und STRATIS
Bayerische Staatsbauverwaltung
Stand: Januar 2021

Aufgestellt:

Projektgruppe iTWO civil / STRATIS:

Herr Kristen

StBA Augsburg (Leiter)

Herr Perkams

ABD Nordbayern

Frau Falke / Frau Giarali

ABD Südbayern

Herr Steininger

StBA Amberg-Sulzbach

Herr Bäumler

StBA Amberg-Sulzbach

Frau Hasenknopf

StBA Rosenheim

Herr Rimböck

StBA Landshut

Bearbeitet:

Landshut, Januar 2021

Staatliches Bauamt Landshut

Vorbemerkungen			Seite	
Allgemeines			1	
Systemdateien			1	
Strukturierung der Objektabelle			2	
Farbsteuerung			3	
Datenaustausch im OKSTRA-Format			4	
Systemdateien				
Strichstärken				
	RIB.PEN		10	
Strichlierungen				
	BAY-1000.DOT		11	
Farbtabellen				
	BAY-2012.COL	<i>Standard</i>	12	
	BAY-GE.COL	<i>Grunderwerbsplan</i>	13	
	BAY-BLP.COL	<i>Bestandslageplan</i>	14	
	BAY-ELP.COL	<i>Entwässerungslageplan</i>	15	
	BAY-RLP.COL	<i>Rohrleitungsplan</i>	16	
	BAY-KLP.COL	<i>Kabelbestandslageplan</i>	17	
Objekte			Code	
Allgemeine Konstruktion			Seite	
	Punkt	<i>Allgemeine Konstruktion</i>	100 000	100
	Linie	<i>Allgemeine Konstruktion</i>	100 001	110
	Fläche	<i>Allgemeine Konstruktion</i>	100 010	120
	Text	<i>Allgemeine Konstruktion</i>	100 001	130
	Beschriftung	<i>Allgemeine Konstruktion</i>	100 010	150
Planung				
	Punkt	<i>Übersicht</i>	200 010	200
	Punkt	<i>Verkehrsweg</i>	210 000	201
	Punkt	<i>Bauwerk</i>	222 500	205
	Punkt	<i>Anlagen</i>	223 530	205
	Punkt	<i>Geotechnik</i>	230 000	206

Objekte		Code	Seite
Punkt	<i>Immissionen</i>	235 110	207
Punkt	<i>Entwässerung</i>	241 010	208
Punkt	<i>Recht</i>	250 000	209
Punkt	<i>Längsprofil</i>	260 000	209
Punkt	<i>Querprofile</i>	270 010	210
Punkt	<i>Sichtweiten</i>	280 000	213
Punkt	<i>Visualisierung</i>	285 010	213
Linie	<i>Übersicht</i>	200 000	220
Linie	<i>Verkehrsweg</i>	200 010	220
Linie	<i>Markierung</i>	215 000	223
Linie	<i>Schiene</i>	220 000	224
Linie	<i>Gebäude</i>	221 000	224
Linie	<i>Bauwerk</i>	222 000	224
Linie	<i>Immissionen</i>	235 000	225
Linie	<i>Leitungen</i>	240 000	226
Linie	<i>Entwässerung</i>	241 000	226
Linie	<i>Recht</i>	251 000	226
Linie	<i>Gradiente</i>	260 010	227
Linie	<i>Längsprofil</i>	261 010	228
Linie	<i>Höhenplan</i>	262 100	229
Linie	<i>Querprofile</i>	270 510	230
Linie	<i>DGM</i>	275 000	232
Linie	<i>Sichtweiten</i>	280 000	233
Linie	<i>Visualisierung</i>	285 000	234
Fläche	<i>Verkehrsweg</i>	211 000	240
Fläche	<i>Markierung</i>	215 000	242
Fläche	<i>Gebäude</i>	221 000	242
Fläche	<i>Bauwerk</i>	222 000	242
Fläche	<i>Immissionen</i>	235 000	242
Fläche	<i>Recht</i>	251 000	243
Fläche	<i>Sichtweiten</i>	280 100	244
Fläche	<i>Visualisierung</i>	285 000	244
Fläche	<i>Kostenteilung</i>	290 000	245
Text	<i>Verkehrsweg</i>	210 001	250
Text	<i>Leitungen</i>	240 002	253
Text	<i>Entwässerung</i>	241 001	254
Beschriftung	<i>Verkehrsweg</i>	210 000	260
Böschung	<i>Verkehrsweg</i>	212 000	270

Objekte		Code	Seite
Bestand – Vermessung, Bestandsplanverwaltung			
Punkt	<i>Formate und Gestaltung der Pläne</i>	300 010	300
Punkt	<i>Vermessungspunkte</i>	301 000	301
Punkt	<i>Geländeformen und Nutzungsarten</i>	310 000	302
Punkt	<i>Verkehrsanlagen und Gewässer</i>	320 010	305
Punkt	<i>Bebauung</i>	330 010	317
Punkt	<i>Versorgungseinrichtungen</i>	340 000	318
Punkt	<i>Kataster</i>	350 150	334
Punkt	<i>Weitere Einzelheiten</i>	351 020	334
Linie	<i>Formate und Gestaltung der Pläne</i>	300 000	340
Linie	<i>Geländeformen und Nutzungsarten</i>	310 000	341
Linie	<i>Verkehrsanlagen und Gewässer</i>	320 000	343
Linie	<i>Bebauung</i>	330 010	348
Linie	<i>Versorgungseinrichtungen</i>	340 000	349
Linie	<i>Kataster</i>	350 150	352
Linie	<i>Weitere Einzelheiten</i>	351 050	352
Linie	<i>Beschriftung</i>	365 110	352
Fläche	<i>Geländeformen und Nutzungsarten</i>	313 440	360
Fläche	<i>Verkehrsanlagen und Gewässer</i>	320 090	361
Fläche	<i>Bebauung</i>	330 200	361
Fläche	<i>Versorgungseinrichtungen</i>	341 260	361
Text	<i>Formate und Gestaltung der Pläne</i>	300 060	370
Text	<i>Vermessungspunkte</i>	301 000	372
Text	<i>Geländeformen und Nutzungsarten</i>	310 040	373
Text	<i>Verkehrsanlagen und Gewässer</i>	326 510	376
Text	<i>Bebauung</i>	330 010	378
Text	<i>Versorgungseinrichtungen</i>	340 700	379
Text	<i>Beschriftung</i>	365 000	382
Beschriftung	<i>Vermessungspunkte</i>	301 050	390
Beschriftung	<i>Geländeformen und Nutzungsarten</i>	311 000	390
Böschung	<i>Geländeformen und Nutzungsarten</i>	310 050	391
Bestand – Nutzung			
Punkt	<i>Verkehrsnetz</i>	400 300	400
Punkt	<i>Gebiete</i>	420 000	400
Linie	<i>Verkehrsnetz</i>	400 010	410
Linie	<i>Verwaltungsgrenzen</i>	410 000	412
Linie	<i>Gebiete</i>	420 000	412

Objekte		Code	Seite
Linie	<i>Raumordnung</i>	430 000	414
Linie	<i>Leitungen</i>	440 000	415
Fläche	<i>Verkehrsnetz</i>	400 010	420
Fläche	<i>Gebiete</i>	420000	421
Fläche	<i>Raumordnung</i>	430 000	423
Text	<i>Verkehrsnetz</i>	400 010	430
Text	<i>Verwaltungsgrenzen</i>	410 010	431
Text	<i>Leitungen</i>	440 003	432
Liegenschaftskataster			
Punkt	<i>Liegenschaftskataster</i>	500 000	500
Linie	<i>Liegenschaftskataster</i>	500 000	510
Fläche	<i>Liegenschaftskataster</i>	500 000	520
Text	<i>Liegenschaftskataster</i>	500 000	530
Widmung			
Linie	<i>Zu widmende Straßen</i>	600 000	600
Linie	<i>Einzuziehende Straßen</i>	600 200	601
Linie	<i>Aufzustufende Straßen</i>	600 410	602
Linie	<i>Abzustufende Straßen</i>	600 601	604
Landschaftspflegerischer Begleitplan			
Punkt	<i>Bestands- und Konfliktplan</i>	700 000	700
Punkt	<i>Maßnahmenübersichtsplan</i>	714 000	702
Punkt	<i>Maßnahmenplan</i>	722 100	703
Linie	<i>Bestands- und Konfliktplan</i>	701 000	710
Linie	<i>Maßnahmenübersichtsplan</i>	712 100	711
Linie	<i>Maßnahmenplan</i>	721 400	712
Fläche	<i>Bestands- und Konfliktplan</i>	701 010	720
Fläche	<i>Maßnahmenübersichtsplan</i>	710 000	722
Fläche	<i>Maßnahmenplan</i>	722 000	723
Text	<i>Bestands- und Konfliktplan</i>	701 000	730
Text	<i>Maßnahmenplan</i>	725 000	730

1. Allgemeines

Bei der Projektbearbeitung im Straßenbau wird die objektorientierte Planbearbeitung des Programmsystems **ITWO civil** bzw. des Vorgängersystems **STRATIS** eingesetzt. Sie basiert auf intelligenten Fachobjekten mit qualifizierten Merkmalen und maßstabsabhängigen Darstellungsformen.

Innerhalb einer Spezifikationstabelle werden die Ausgestaltung und die unterschiedliche Darstellungsformen der codierten Objekte verwaltet. Mit Einführung der objektorientierten Planbearbeitung in der Bayerischen Staatsbauverwaltung wurde eine eigene Standardisierung durch eine Projektgruppe erarbeitet. Die Objektcodes sind im nachfolgenden Objektkatalog dargestellt.

Der Objektkatalog wurde auf Basis der Spezifikationstabelle **BAY.SPZ** neu strukturiert und überarbeitet. Die vorhandenen Objekte der Spezifikationstabelle **BAY.SPZ** sind in der neuen Spezifikationstabelle **BAY-2012.SPZX** mit neuen Objektcodes übernommen. Objektcodes der bisherigen Tabelle können über die OKSTRA-Schnittstelle auf die neuen Objektcodes übertragen werden.

Im vorliegenden Objektkatalog **BAY-2012.SPZX** ist die digitale Bestandsplanverwaltung der Autobahndirektionen enthalten. Außerdem sind die Richtlinie für die einheitliche Gestaltung der Entwurfsunterlagen im Straßenbau - RE 2012, sowie die landschaftspflegerische Begleitplanung nach Maßgabe der RLBP 2011 eingearbeitet worden.

2. Systemdateien

Vorraussetzung für die Anwendung der Standardisierung in der Bayerischen Staatsbauverwaltung ist der Einsatz nachfolgender Systemdateien:

Spezifikationstabelle:	BAY-2012.SPZX	Strichlierungen	BAY-0050.DOT
		(maßstabsabhängig):	BAY-0100.DOT
Strichstärken:	RIB.PEN		BAY-0200.DOT
			BAY-0250.DOT
Farbtabelle(n):	BAY-2012.COL		BAY-0500.DOT
	BAY-GE.COL		BAY-1000.DOT
	BAY-BLP.COL		BAY-2000.DOT
	BAY-ELP.COL		BAY-2500.DOT
	BAY-RLP.COL		BAY-5000.DOT
	BAY-KLP.COL		BAY-10T.DOT
			BAY-25T.DOT
Symboldatenbank:	BAY-2012.DS		BAY-50T.DOT
			BAY-100T.DOT
Sichthindernisse:	BAY-2012.SSH		
QP-Spezifikationen:	BAY-2012.QSP		
Trassengestaltung:	BAY-2015.TGVX		

3. Strukturierung der Objektabelle

Die Objekte der Spezifikationstabelle BAY-2012.SPZX sind wie folgt strukturiert:

Objektcode:	Themenbereich:
• 100 000	Allgemeine Konstruktion AK Allgemeine Konstruktion
• 200 000	Planung PN Planung Übersicht PV Planung Verkehrsweg PM Planung Markierung PS Planung Schiene PG Planung Gebäude PB Planung Bauwerk PA Planung Anlagen PU Planung Geotechnik PI Planung Immissionen PL Planung Leitungen PE Planung Entwässerung PR Planung Recht PH-GR Planung Gradiente PH-LP Planung Längsprofil PH Planung Höhenplan PQ Planung Querprofile DGM Digitales Geländemodell VS Sichtweitenberechnung VI Visualisierung
• 300 000	Bestand – Vermessung, Bestandsplanverwaltung UB Bestand Blattgestaltung UT Bestand Topographie UA Bestand Anlagen UB-BW Bestand Bauwerke UG Bestand Gebäude UL Bestand Leitungen (Bestandsvermessung)
• 400 000	Bestand – Nutzung BN Bestand Verkehrsnetz BV Bestand Verwaltungsgrenzen BG Bestand Gebiete BR Bestand Raumordnung BL Bestand Leitungen (gem. RE 2012)
• 500 000	Kataster und Liegenschaften KL Liegenschaftskataster

- 600 000 **Widmung**
 - WN Zu widmende Straßen
 - WE Einzuziehende Straßen
 - WU Aufzustufende Straßen
 - WU Abzustufende Straßen

- 700 000 **Landschaftspflegerischer Begleitplan**
 - LB LBP - Bestands- und Konfliktplan
 - LM LBP - Maßnahmenübersichtsplan
 - LM LBP - Maßnahmenplan

4. Farbsteuerung

Die Standardfarbtabelle des Objektkataloges ist die Farbtabelle BAY-2012.COL. Mit dem Einsatz von weiteren Farbtabellen kann die Darstellung der einzelnen Planungsobjekte anwendungsspezifisch verändert bzw. gesteuert werden.

Für die Erstellung von Grunderwerbsplänen wird die Farbtabelle BAY-GE.COL eingesetzt. Dabei werden die Grundstücksgrenzen und die Grunderwerbsflächen hervorgehoben dargestellt.

Zur Erstellung der unterschiedlichen Unterlagen der Bestandsplanverwaltung kommen die Farbtabellen BAY-BLP.COL, BAY-ELP.COL, BAY-RLP.COL und BAY-KLP.COL zur Anwendung.

Farbtabelle:	Planart:	Steuerung Farbnummernbereich:
BAY-2012.COL	Darstellung der Entwurfspläne	Standard
BAY-GE.COL	Darstellung der Grunderwerbspläne	Nr. 193 bis 201, Nr. 206 bis 208
BAY-BLP.COL	Darstellung der Bestandslagepläne	Nr. 210 bis Nr. 223
BAY-ELP.COL	Darstellung der Entwässerungslagepläne	Nr. 210 bis Nr. 223
BAY-RLP.COL	Darstellung der Rohrleitungspläne	Nr. 210 bis Nr. 223
BAY-KLP.COL	Darstellung der Kabelbestandslagepläne	Nr. 210 bis Nr. 223

5. Datenaustausch im OKSTRA-Format

Das Datenaustausch-Format OKSTRA ermöglicht einen medienbruchfreien Austausch von Planungs- und Entwurfsdaten im Bereich des Straßenentwurfes, unabhängig vom verwendeten Straßenentwurfsprogramm.

Bei der Bearbeitung des Straßenentwurfes ist eine durchgängige Objektorientierung in allen Planungsphasen, sowie für alle mit dem Straßenentwurfsprogramm zu erstellenden Unterlagen zwingend erforderlich. Dies gilt sowohl für Unterlagen die von der Straßenbauverwaltung selbst, als auch von Externen erstellt werden.

Die Oberste Baubehörde im Bayerischen Staatsministerium des Innern hat mit MS vom 17.08.2005 den OKSTRA-Datenaustausch in Bayern eingeführt.



































Für den OKSTRA-Datenaustausch wird nachfolgende OKSTRA-Umsetztabelle zur Verfügung gestellt:

IMPORT / EXPORT in iTWOcivil / STRATIS: BAY-2012.CTI

Bei der Auftragsvergabe von Planungsleistungen mit Übernahme der Daten im OKSTRA-Format ist die Beschreibung zur Übergabe von Daten im OKSTRA-Format besonders zu beachten.

Darstellung Nummer Strichstärke Stand 09.02.2015

Strichstärken

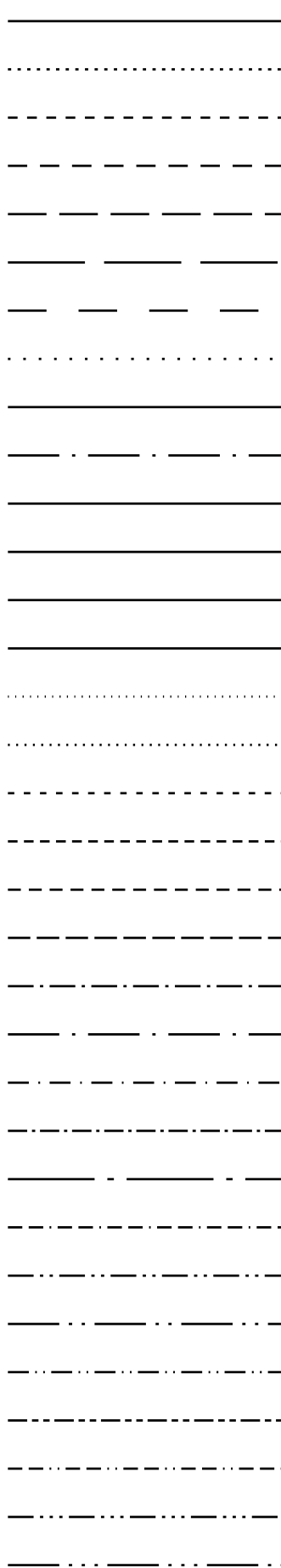
	1	0,10		34	3.80
	2	0,18			
	3	0,25			
	4	0,35			
	5	0,50			
	6	0,70			
	7	1,00			
	8	1.50			
	9	2.00			
	10	5.00			
	11	0.10			
	12	0.20			
	13	0.30			
	14	0.40			
	15	0.50			
	16	0.60			
	17	0.70			
	18	0.80			
	19	0.90			
	20	1.00			
	21	1.10			
	22	1.20			
	23	1.30			
	24	1.40			
	25	1.50			
	26	1.60			
	27	1.70			
	28	1.80			
	29	1.90			
	30	2.00			
	31	2.30			
	32	2.50			
	33	3.00			

Darstellung

Nummer

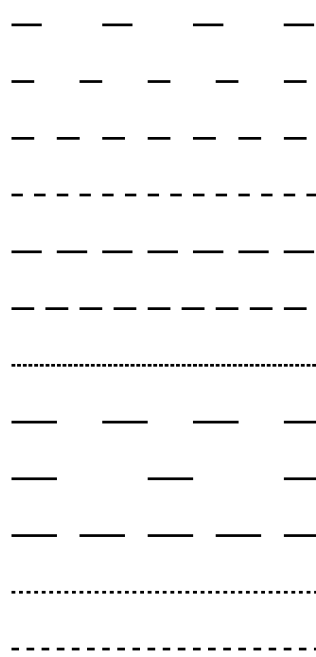
Stand 01.12.2015

Allg. Strichlierung



0
1
2
3
4
5
6
7
8
9
10
11
12
13
14
15
16
17
18
19
20
21
22
23
24
25
30
31
32
33
35
40
41


RMS - Strichlierung



50
51
52
53
54
55
56
57
58
59
60
61

4/8
3/6
3/3
1.5/1.5
4/2
3/1.5
0.5/0.25
6/6
6/12
6/3
0.5/0.5
1/1

ALKIS - Strichlierung



70
71
72
73
74
75
76
77
78

Linie nicht sichtbar

99

Farbtabelle

Stand 09.02.2015

16	15	14	13	12	11	10	9	8	7	6	5	4	3	2	1	17	18	19	20	21	22	23	24	25	26	27	28	29	30	31	32	48	47	46	45	44	43	42	41	40	39	38	37	36	35	34	33	49	50	51	52	53	54	55	56	57	58	59	60	61	62	63	64	80	79	78	77	76	75	74	73	72	71	70	69	68	67	66	82	83	84	85	86	87	88	89	90	91	92	93	94	95	96	112	111	110	109	108	107	106	105	104	103	102	101	116	115	114	113	129	130	131	132	133	134	135	136	137	138	139	140	141	142	143	144	160	159	158	157	156	155	154	153	152	151	167	166	165	164	163	162	145	146	147	148	149	150	151	152	153	154	155	156	157	158	159	176	175	174	173	172	171	170	169	168	167	183	182	181	180	179	178	177	193	194	195	196	197	198	199	200	201	202	203	204	205	206	207	208	209	210	211	212	213	214	215	216	217	218	219	220	221	222	223	224	240	239	238	237	236	235	234	233	232	231	230	229	228	227	243	242	241	244	245	246	247	248	249	250	251	252	253	254	255	256
----	----	----	----	----	----	----	---	---	---	---	---	---	---	---	---	----	----	----	----	----	----	----	----	----	----	----	----	----	----	----	----	----	----	----	----	----	----	----	----	----	----	----	----	----	----	----	----	----	----	----	----	----	----	----	----	----	----	----	----	----	----	----	----	----	----	----	----	----	----	----	----	----	----	----	----	----	----	----	----	----	----	----	----	----	----	----	----	----	----	----	----	----	----	-----	-----	-----	-----	-----	-----	-----	-----	-----	-----	-----	-----	-----	-----	-----	-----	-----	-----	-----	-----	-----	-----	-----	-----	-----	-----	-----	-----	-----	-----	-----	-----	-----	-----	-----	-----	-----	-----	-----	-----	-----	-----	-----	-----	-----	-----	-----	-----	-----	-----	-----	-----	-----	-----	-----	-----	-----	-----	-----	-----	-----	-----	-----	-----	-----	-----	-----	-----	-----	-----	-----	-----	-----	-----	-----	-----	-----	-----	-----	-----	-----	-----	-----	-----	-----	-----	-----	-----	-----	-----	-----	-----	-----	-----	-----	-----	-----	-----	-----	-----	-----	-----	-----	-----	-----	-----	-----	-----	-----	-----	-----	-----	-----	-----	-----	-----	-----	-----	-----	-----	-----	-----	-----	-----	-----	-----	-----	-----	-----	-----	-----	-----	-----	-----	-----	-----	-----	-----	-----	-----	-----	-----

Farbtabelle

Stand 27.07.2017

16	15	14	13	12	11	10	9	8	7	6	5	4	3	2	1	17	18	19	20	21	22	23	24	25	26	27	28	29	30	31	32	48	47	46	45	44	43	42	41	40	39	38	37	36	35	34	33	49	50	51	52	53	54	55	56	57	58	59	60	61	62	63	64	80	79	78	77	76	75	74	73	72	71	70	69	68	67	66	82	83	84	85	86	87	88	89	90	91	92	93	94	95	96	112	111	110	109	108	107	106	105	104	103	102	101	116	117	118	119	120	121	122	123	124	125	126	127	128	144	143	142	141	140	139	138	137	136	135	134	133	132	131	130	145	146	147	148	149	150	151	152	153	154	155	156	157	158	159	160	176	175	174	173	172	171	170	169	168	167	166	165	164	163	162	161	177	178	179	180	181	182	183	184	185	186	187	188	189	190	191	192	208	207	206	205	204	203	202	201	200	199	198	197	196	195	194	193	209	210	211	212	213	214	215	216	217	218	219	220	221	222	223	224	240	239	238	237	236	235	234	233	232	231	230	229	228	227	226	225	241	242	243	244	245	246	247	248	249	250	251	252	253	254	255	256
----	----	----	----	----	----	----	---	---	---	---	---	---	---	---	---	----	----	----	----	----	----	----	----	----	----	----	----	----	----	----	----	----	----	----	----	----	----	----	----	----	----	----	----	----	----	----	----	----	----	----	----	----	----	----	----	----	----	----	----	----	----	----	----	----	----	----	----	----	----	----	----	----	----	----	----	----	----	----	----	----	----	----	----	----	----	----	----	----	----	----	----	----	----	-----	-----	-----	-----	-----	-----	-----	-----	-----	-----	-----	-----	-----	-----	-----	-----	-----	-----	-----	-----	-----	-----	-----	-----	-----	-----	-----	-----	-----	-----	-----	-----	-----	-----	-----	-----	-----	-----	-----	-----	-----	-----	-----	-----	-----	-----	-----	-----	-----	-----	-----	-----	-----	-----	-----	-----	-----	-----	-----	-----	-----	-----	-----	-----	-----	-----	-----	-----	-----	-----	-----	-----	-----	-----	-----	-----	-----	-----	-----	-----	-----	-----	-----	-----	-----	-----	-----	-----	-----	-----	-----	-----	-----	-----	-----	-----	-----	-----	-----	-----	-----	-----	-----	-----	-----	-----	-----	-----	-----	-----	-----	-----	-----	-----	-----	-----	-----	-----	-----	-----	-----	-----	-----	-----	-----	-----	-----	-----	-----	-----	-----	-----	-----	-----	-----	-----	-----	-----	-----	-----	-----	-----	-----	-----	-----	-----	-----	-----	-----	-----	-----	-----

Farbtabelle

Stand 27.07.2017

16	15	14	13	12	11	10	9	8	7	6	5	4	3	2	1	17	18	19	20	21	22	23	24	25	26	27	28	29	30	31	32	48	47	46	45	44	43	42	41	40	39	38	37	36	35	34	33	49	50	51	52	53	54	55	56	57	58	59	60	61	62	63	64	80	79	78	77	76	75	74	73	72	71	70	69	68	67	66	82	83	84	85	86	87	88	89	90	91	92	93	94	95	96	112	111	110	109	108	107	106	105	104	103	102	101	116	117	118	119	120	121	122	123	124	125	126	127	128	144	143	142	141	140	139	138	137	136	135	134	133	132	131	130	145	146	147	148	149	150	151	152	153	154	155	156	157	158	159	160	161	162	163	164	165	166	167	168	169	170	171	172	173	174	175	176	177	178	179	180	181	182	183	184	185	186	187	188	189	190	191	192	193	194	195	196	197	198	199	200	201	202	203	204	205	206	207	208	209	210	211	212	213	214	215	216	217	218	219	220	221	222	223	224	225	226	227	228	229	230	231	232	233	234	235	236	237	238	239	240	241	242	243	244	245	246	247	248	249	250	251	252	253	254	255	256
----	----	----	----	----	----	----	---	---	---	---	---	---	---	---	---	----	----	----	----	----	----	----	----	----	----	----	----	----	----	----	----	----	----	----	----	----	----	----	----	----	----	----	----	----	----	----	----	----	----	----	----	----	----	----	----	----	----	----	----	----	----	----	----	----	----	----	----	----	----	----	----	----	----	----	----	----	----	----	----	----	----	----	----	----	----	----	----	----	----	----	----	----	----	-----	-----	-----	-----	-----	-----	-----	-----	-----	-----	-----	-----	-----	-----	-----	-----	-----	-----	-----	-----	-----	-----	-----	-----	-----	-----	-----	-----	-----	-----	-----	-----	-----	-----	-----	-----	-----	-----	-----	-----	-----	-----	-----	-----	-----	-----	-----	-----	-----	-----	-----	-----	-----	-----	-----	-----	-----	-----	-----	-----	-----	-----	-----	-----	-----	-----	-----	-----	-----	-----	-----	-----	-----	-----	-----	-----	-----	-----	-----	-----	-----	-----	-----	-----	-----	-----	-----	-----	-----	-----	-----	-----	-----	-----	-----	-----	-----	-----	-----	-----	-----	-----	-----	-----	-----	-----	-----	-----	-----	-----	-----	-----	-----	-----	-----	-----	-----	-----	-----	-----	-----	-----	-----	-----	-----	-----	-----	-----	-----	-----	-----	-----	-----	-----	-----	-----	-----	-----	-----	-----	-----	-----	-----	-----	-----	-----	-----	-----	-----	-----	-----	-----

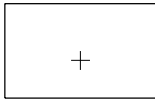
Farbtabelle

Stand 27.07.2017

16	15	14	13	12	11	10	9	8	7	6	5	4	3	2	1	17	18	19	20	21	22	23	24	25	26	27	28	29	30	31	32	48	47	46	45	44	43	42	41	40	39	38	37	36	35	34	33	49	50	51	52	53	54	55	56	57	58	59	60	61	62	63	64	80	79	78	77	76	75	74	73	72	71	70	69	68	67	66	82	83	84	85	86	87	88	89	90	91	92	93	94	95	96	112	111	110	109	108	107	106	105	104	103	102	101	116	117	118	119	120	121	122	123	124	125	126	127	128	144	143	142	141	140	139	138	137	136	135	134	133	132	131	130	145	146	147	148	149	150	151	152	153	154	155	156	157	158	159	160	161	162	163	164	165	166	167	168	169	170	171	172	173	174	175	176	177	178	179	180	181	182	183	184	185	186	187	188	189	190	191	192	193	194	195	196	197	198	199	200	201	202	203	204	205	206	207	208	209	210	211	212	213	214	215	216	217	218	219	220	221	222	223	224	225	226	227	228	229	230	231	232	233	234	235	236	237	238	239	240	241	242	243	244	245	246	247	248	249	250	251	252	253	254	255	256
----	----	----	----	----	----	----	---	---	---	---	---	---	---	---	---	----	----	----	----	----	----	----	----	----	----	----	----	----	----	----	----	----	----	----	----	----	----	----	----	----	----	----	----	----	----	----	----	----	----	----	----	----	----	----	----	----	----	----	----	----	----	----	----	----	----	----	----	----	----	----	----	----	----	----	----	----	----	----	----	----	----	----	----	----	----	----	----	----	----	----	----	----	----	-----	-----	-----	-----	-----	-----	-----	-----	-----	-----	-----	-----	-----	-----	-----	-----	-----	-----	-----	-----	-----	-----	-----	-----	-----	-----	-----	-----	-----	-----	-----	-----	-----	-----	-----	-----	-----	-----	-----	-----	-----	-----	-----	-----	-----	-----	-----	-----	-----	-----	-----	-----	-----	-----	-----	-----	-----	-----	-----	-----	-----	-----	-----	-----	-----	-----	-----	-----	-----	-----	-----	-----	-----	-----	-----	-----	-----	-----	-----	-----	-----	-----	-----	-----	-----	-----	-----	-----	-----	-----	-----	-----	-----	-----	-----	-----	-----	-----	-----	-----	-----	-----	-----	-----	-----	-----	-----	-----	-----	-----	-----	-----	-----	-----	-----	-----	-----	-----	-----	-----	-----	-----	-----	-----	-----	-----	-----	-----	-----	-----	-----	-----	-----	-----	-----	-----	-----	-----	-----	-----	-----	-----	-----	-----	-----	-----	-----	-----	-----	-----	-----	-----

Darstellung	Objektart	Code	Bezeichnung	Folie	Datum
-------------	-----------	------	-------------	-------	-------

Allgemeine Konstruktion






























Punkt

























100 000

























AK-Punkt

AK-P-Punkt

01.11.12





Darstellung	Objektart	Code	Bezeichnung	Folie	Datum
Allgemeine Konstruktion					
	Linie	100 001	AK-Schwarz/0,10/dot0	AK-L-Schwarz	01.11.12
	Linie	100 002	AK-Schwarz/0,18/dot0	AK-L-Schwarz	01.11.12
	Linie	100 003	AK-Schwarz/0,25/dot0	AK-L-Schwarz	01.11.12
	Linie	100 004	AK-Schwarz/0,35/dot0	AK-L-Schwarz	01.11.12
	Linie	100 005	AK-Schwarz/0,5/dot0	AK-L-Schwarz	01.11.12
	Linie	100 006	AK-Schwarz/0,7/dot0	AK-L-Schwarz	01.11.12
	Linie	100 007	AK-Schwarz/1,0/dot0	AK-L-Schwarz	01.11.12
	Linie	100 013	AK-H-Grau/0,25/dot0	AK-L-H-Grau	01.11.12
	Linie	100 014	AK-H-Grau/0,35/dot0	AK-L-H-Grau	01.11.12
	Linie	100 015	AK-H-Grau/0,5/dot0	AK-L-H-Grau	01.11.12
	Linie	100 016	AK-H-Grau/0,7/dot0	AK-L-H-Grau	01.11.12
	Linie	100 023	AK-Grau/0,25/dot0	AK-L-Grau	01.11.12
	Linie	100 024	AK-Grau/0,35/dot0	AK-L-Grau	01.11.12
	Linie	100 025	AK-Grau/0,5/dot0	AK-L-Grau	01.11.12
	Linie	100 026	AK-Grau/0,7/dot0	AK-L-Grau	01.11.12
	Linie	100 033	AK-H-Rot/0,25/dot0	AK-L-H-Rot	01.11.12
	Linie	100 034	AK-H-Rot/0,35/dot0	AK-L-H-Rot	01.11.12
	Linie	100 035	AK-H-Rot/0,5/dot0	AK-L-H-Rot	01.11.12
	Linie	100 036	AK-H-Rot/0,7/dot0	AK-L-H-Rot	01.11.12
	Linie	100 043	AK-Rot/0,25/dot0	AK-L-Rot	01.11.12
	Linie	100 044	AK-Rot/0,35/dot0	AK-L-Rot	01.11.12
	Linie	100 045	AK-Rot/0,5/dot0	AK-L-Rot	01.11.12
	Linie	100 046	AK-Rot/0,7/dot0	AK-L-Rot	01.11.12
	Linie	100 053	AK-D-Rot/0,25/dot0	AK-L-D-Rot	01.11.12
	Linie	100 054	AK-D-Rot/0,35/dot0	AK-L-D-Rot	01.11.12
	Linie	100 055	AK-D-Rot/0,5/dot0	AK-L-D-Rot	01.11.12
	Linie	100 056	AK-D-Rot/0,7/dot0	AK-L-D-Rot	01.11.12

Darstellung	Objektart	Code	Bezeichnung	Folie	Datum
Allgemeine Konstruktion					
	Linie	100 063	AK-Violett/0,25/dot0	AK-L-Violett	01.11.12
	Linie	100 064	AK-Violett/0,35/dot0	AK-L-Violett	01.11.12
	Linie	100 065	AK-Violett/0,5/dot0	AK-L-Violett	01.11.12
	Linie	100 066	AK-Violett/0,7/dot0	AK-L-Violett	01.11.12
	Linie	100 073	AK-H-Grün/0,25/dot0	AK-L-H-Grün	01.11.12
	Linie	100 074	AK-H-Grün/0,35/dot0	AK-L-H-Grün	01.11.12
	Linie	100 075	AK-H-Grün/0,5/dot0	AK-L-H-Grün	01.11.12
	Linie	100 076	AK-H-Grün/0,7/dot0	AK-L-H-Grün	01.11.12
	Linie	100 083	AK-Grün/0,25/dot0	AK-L-Grün	01.11.12
	Linie	100 084	AK-Grün/0,35/dot0	AK-L-Grün	01.11.12
	Linie	100 085	AK-Grün/0,5/dot0	AK-L-Grün	01.11.12
	Linie	100 086	AK-Grün/0,7/dot0	AK-L-Grün	01.11.12
	Linie	100 093	AK-D-Grün/0,25/dot0	AK-L-D-Grün	01.11.12
	Linie	100 094	AK-D-Grün/0,35/dot0	AK-L-D-Grün	01.11.12
	Linie	100 095	AK-D-Grün/0,5/dot0	AK-L-D-Grün	01.11.12
	Linie	100 096	AK-D-Grün/0,7/dot0	AK-L-D-Grün	01.11.12
	Linie	100 103	AK-H-Blau/0,25/dot0	AK-L-H-Blau	01.11.12
	Linie	100 104	AK-H-Blau/0,35/dot0	AK-L-H-Blau	01.11.12
	Linie	100 105	AK-H-Blau/0,5/dot0	AK-L-H-Blau	01.11.12
	Linie	100 106	AK-H-Blau/0,7/dot0	AK-L-H-Blau	01.11.12
	Linie	100 113	AK-Blau/0,25/dot0	AK-L-Blau	01.11.12
	Linie	100 114	AK-Blau/0,35/dot0	AK-L-Blau	01.11.12
	Linie	100 115	AK-Blau/0,5/dot0	AK-L-Blau	01.11.12
	Linie	100 116	AK-Blau/0,7/dot0	AK-L-Blau	01.11.12

Darstellung	Objektart	Code	Bezeichnung	Folie	Datum
Allgemeine Konstruktion					
	Linie	100 123	AK-D-Blau/0,25/dot0	AK-L-D-Blau	01.11.12
	Linie	100 124	AK-D-Blau/0,35/dot0	AK-L-D-Blau	01.11.12
	Linie	100 125	AK-D-Blau/0,5/dot0	AK-L-D-Blau	01.11.12
	Linie	100 126	AK-D-Blau/0,7/dot0	AK-L-D-Blau	01.11.12
	Linie	100 133	AK-H-Gelb/0,25/dot0	AK-L-H-Gelb	01.11.12
	Linie	100 134	AK-H-Gelb/0,35/dot0	AK-L-H-Gelb	01.11.12
	Linie	100 135	AK-H-Gelb/0,5/dot0	AK-L-H-Gelb	01.11.12
	Linie	100 136	AK-H-Gelb/0,7/dot0	AK-L-H-Gelb	01.11.12
	Linie	100 143	AK-Gelb/0,25/dot0	AK-L-Gelb	01.11.12
	Linie	100 144	AK-Gelb/0,35/dot0	AK-L-Gelb	01.11.12
	Linie	100 145	AK-Gelb/0,5/dot0	AK-L-Gelb	01.11.12
	Linie	100 146	AK-Gelb/0,7/dot0	AK-L-Gelb	01.11.12
	Linie	100 153	AK-Orange/0,25/dot0	AK-L-Orange	01.11.12
	Linie	100 154	AK-Orange/0,35/dot0	AK-L-Orange	01.11.12
	Linie	100 155	AK-Orange/0,5/dot0	AK-L-Orange	01.11.12
	Linie	100 156	AK-Orange/0,7/dot0	AK-L-Orange	01.11.12
	Linie	100 163	AK-H-Braun/0,25/dot0	AK-L-H-Braun	01.11.12
	Linie	100 164	AK-H-Braun/0,35/dot0	AK-L-H-Braun	01.11.12
	Linie	100 165	AK-H-Braun/0,5/dot0	AK-L-H-Braun	01.11.12
	Linie	100 166	AK-H-Braun/0,7/dot0	AK-L-H-Braun	01.11.12
	Linie	100 173	AK-Braun/0,25/dot0	AK-L-Braun	01.11.12
	Linie	100 174	AK-Braun/0,35/dot0	AK-L-Braun	01.11.12
	Linie	100 175	AK-Braun/0,5/dot0	AK-L-Braun	01.11.12
	Linie	100 176	AK-Braun/0,7/dot0	AK-L-Braun	01.11.12

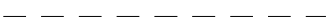

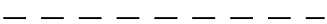
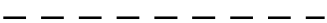



















Darstellung	Objektart	Code	Bezeichnung	Folie	Datum
-------------	-----------	------	-------------	-------	-------

























Allgemeine Konstruktion

	Linie	100 183	AK-D-Braun/0,25/dot0	AK-L-D-Braun	01.11.12
	Linie	100 184	AK-D-Braun/0,35/dot0	AK-L-D-Braun	01.11.12
	Linie	100 185	AK-D-Braun/0,5/dot0	AK-L-D-Braun	01.11.12
	Linie	100 186	AK-D-Braun/0,7/dot0	AK-L-D-Braun	01.11.12



Linie	100 203	AK-Weiß/0,25/dot0	AK-L-Weiß	01.11.12
Linie	100 204	AK-Weiß/0,35/dot0	AK-L-Weiß	01.11.12
Linie	100 205	AK-Weiß/0,5/dot0	AK-L-Weiß	01.11.12
Linie	100 206	AK-Weiß/0,7/dot0	AK-L-Weiß	01.11.12

Darstellung	Objektart	Code	Bezeichnung	Folie	Datum
Allgemeine Konstruktion					
	Linie	110 001	AK-Schwarz/0,10/dot3	AK-L-Schwarz	01.11.12
	Linie	110 002	AK-Schwarz/0,18/dot3	AK-L-Schwarz	01.11.12
	Linie	110 003	AK-Schwarz/0,25/dot3	AK-L-Schwarz	01.11.12
	Linie	110 004	AK-Schwarz/0,35/dot3	AK-L-Schwarz	01.11.12
	Linie	110 005	AK-Schwarz/0,5/dot3	AK-L-Schwarz	01.11.12
	Linie	110 006	AK-Schwarz/0,7/dot3	AK-L-Schwarz	01.11.12
	Linie	110 007	AK-Schwarz/1,0/dot3	AK-L-Schwarz	01.11.12
	Linie	110 043	AK-Rot/0,25/dot3	AK-L-Rot	01.11.12
	Linie	110 044	AK-Rot/0,35/dot3	AK-L-Rot	01.11.12
	Linie	110 045	AK-Rot/0,5/dot3	AK-L-Rot	01.11.12
	Linie	110 046	AK-Rot/0,7/dot3	AK-L-Rot	01.11.12
	Linie	110 063	AK-Violett/0,25/dot3	AK-L-Violett	01.11.12
	Linie	110 064	AK-Violett/0,35/dot3	AK-L-Violett	01.11.12
	Linie	110 065	AK-Violett/0,5/dot3	AK-L-Violett	01.11.12
	Linie	110 066	AK-Violett/0,7/dot3	AK-L-Violett	01.11.12
	Linie	110 093	AK-D-Grün/0,25/dot3	AK-L-D-Grün	01.11.12
	Linie	110 094	AK-D-Grün/0,35/dot3	AK-L-D-Grün	01.11.12
	Linie	110 095	AK-D-Grün/0,5/dot3	AK-L-D-Grün	01.11.12
	Linie	110 096	AK-D-Grün/0,7/dot3	AK-L-D-Grün	01.11.12
	Linie	110 123	AK-D-Blau/0,25/dot3	AK-L-D-Blau	01.11.12
	Linie	110 124	AK-D-Blau/0,35/dot3	AK-L-D-Blau	01.11.12
	Linie	110 125	AK-D-Blau/0,5/dot3	AK-L-D-Blau	01.11.12
	Linie	110 126	AK-D-Blau/0,7/dot3	AK-L-D-Blau	01.11.12

Darstellung	Objektart	Code	Bezeichnung	Folie	Datum
Allgemeine Konstruktion					
	Linie	120 001	AK-Schwarz/0,10/dot20	AK-L-Schwarz	01.11.12
	Linie	120 002	AK-Schwarz/0,18/dot20	AK-L-Schwarz	01.11.12
	Linie	120 003	AK-Schwarz/0,25/dot20	AK-L-Schwarz	01.11.12
	Linie	120 004	AK-Schwarz/0,35/dot20	AK-L-Schwarz	01.11.12
	Linie	120 005	AK-Schwarz/0,5/dot20	AK-L-Schwarz	01.11.12
	Linie	120 006	AK-Schwarz/0,7/dot20	AK-L-Schwarz	01.11.12
	Linie	120 007	AK-Schwarz/1,0/dot20	AK-L-Schwarz	01.11.12
	Linie	120 043	AK-Rot/0,25/dot20	AK-L-Rot	01.11.12
	Linie	120 044	AK-Rot/0,35/dot20	AK-L-Rot	01.11.12
	Linie	120 045	AK-Rot/0,5/dot20	AK-L-Rot	01.11.12
	Linie	120 046	AK-Rot/0,7/dot20	AK-L-Rot	01.11.12
	Linie	120 063	AK-Violett/0,25/dot20	AK-L-Violett	01.11.12
	Linie	120 064	AK-Violett/0,35/dot20	AK-L-Violett	01.11.12
	Linie	120 065	AK-Violett/0,5/dot20	AK-L-Violett	01.11.12
	Linie	120 066	AK-Violett/0,7/dot20	AK-L-Violett	01.11.12
	Linie	120 093	AK-D-Grün/0,25/dot20	AK-L-D-Grün	01.11.12
	Linie	120 094	AK-D-Grün/0,35/dot20	AK-L-D-Grün	01.11.12
	Linie	120 095	AK-D-Grün/0,5/dot20	AK-L-D-Grün	01.11.12
	Linie	120 096	AK-D-Grün/0,7/dot20	AK-L-D-Grün	01.11.12
	Linie	120 123	AK-D-Blau/0,25/dot20	AK-L-D-Blau	01.11.12
	Linie	120 124	AK-D-Blau/0,35/dot20	AK-L-D-Blau	01.11.12
	Linie	120 125	AK-D-Blau/0,5/dot20	AK-L-D-Blau	01.11.12
	Linie	120 126	AK-D-Blau/0,7/dot20	AK-L-D-Blau	01.11.12
	Linie	199 000	AK-Unbestimmt	AK-L-Unbestimmt	01.11.12
	Linie	199 900	AK-Unsichtbar	AK-L-Unsichtbar	01.11.12

Darstellung	Objektart	Code	Bezeichnung	Folie	Datum
-------------	-----------	------	-------------	-------	-------

Allgemeine Konstruktion

	Fläche	100 010	AK-Schwarz	AK-F-Schwarz	01.11.12
	Fläche	100 020	AK-H-Grau	AK-F-H-Grau	01.11.12
	Fläche	100 030	AK-Grau	AK-F-Grau	01.11.12
	Fläche	100 040	AK-H-Rot	AK-F-H-Rot	01.11.12
	Fläche	100 050	AK-Rot	AK-F-Rot	01.11.12
	Fläche	100 060	AK-D-Rot	AK-F-D-Rot	01.11.12
	Fläche	100 070	AK-Violett	AK-F-Violett	01.11.12
	Fläche	100 080	AK-H-Grün	AK-F-H-Grün	01.11.12
	Fläche	100 090	AK-Grün	AK-F-Grün	01.11.12
	Fläche	100 100	AK-D-Grün	AK-F-D-Grün	01.11.12
	Fläche	100 110	AK-H-Blau	AK-F-H-Blau	01.11.12
	Fläche	100 120	AK-Blau	AK-F-Blau	01.11.12
	Fläche	100 130	AK-D-Blau	AK-F-D-Blau	01.11.12
	Fläche	100 140	AK-H-Gelb	AK-F-H-Gelb	01.11.12
	Fläche	100 150	AK-Gelb	AK-F-Gelb	01.11.12
	Fläche	100 160	AK-Orange	AK-F-Orange	01.11.12

Darstellung	Objektart	Code	Bezeichnung	Folie	Datum
-------------	-----------	------	-------------	-------	-------

Allgemeine Konstruktion



Fläche	100 170	AK-H-Braun	AK-F-H-Braun	01.11.12
--------	---------	------------	--------------	----------




Fläche	100 180	AK-Braun	AK-F-Braun	01.11.12
--------	---------	----------	------------	----------



Fläche	100 190	AK-D-Braun	AK-F-D-Braun	01.11.12
--------	---------	------------	--------------	----------



Fläche	100 200	AK-Weiß	AK-F-Weiß	01.11.12
--------	---------	---------	-----------	----------



Fläche	100 900	AK-Transparent	AK-F-Transparent	01.11.12
--------	---------	----------------	------------------	----------

Darstellung	Objektart	Code	Bezeichnung	Folie	Datum
Allgemeine Konstruktion - Standard					
Muster text	Text	100 001	AK-Schw/Stan/1.3/n	AK-T-Schwarz	01.11.12
Muster text	Text	100 002	AK-Schw/Stan/1.8/n	AK-T-Schwarz	01.11.12
Muster text	Text	100 003	AK-Schw/Stan/2.5/n	AK-T-Schwarz	01.11.12
Muster text	Text	100 004	AK-Schw/Stan/3.5/n	AK-T-Schwarz	01.11.12
Muster text	Text	100 005	AK-Schw/Stan/5.0/n	AK-T-Schwarz	01.11.12
Muster te	Text	100 006	AK-Schw/Stan/7.0/n	AK-T-Schwarz	01.11.12
Muster	Text	100 007	AK-Schw/Stan/10.0/n	AK-T-Schwarz	01.11.12
Muster text	Text	100 041	AK-Rot/Stan/1.3/n	AK-T-Rot	01.11.12
Muster text	Text	100 042	AK-Rot/Stan/1.8/n	AK-T-Rot	01.11.12
Muster text	Text	100 043	AK-Rot/Stan/2.5/n	AK-T-Rot	01.11.12
Muster text	Text	100 044	AK-Rot/Stan/3.5/n	AK-T-Rot	01.11.12
Muster text	Text	100 045	AK-Rot/Stan/5.0/n	AK-T-Rot	01.11.12
Muster te	Text	100 046	AK-Rot/Stan/7.0/n	AK-T-Rot	01.11.12
Muster	Text	100 047	AK-Rot/Stan/10.0/n	AK-T-Rot	01.11.12

Darstellung	Objektart	Code	Bezeichnung	Folie	Datum
Allgemeine Konstruktion - Standard					
Muster text	Text	100 063	AK-Viol/Stan/2.5/n	AK-T-Violett	01.11.12
Muster text	Text	100 064	AK-Viol/Stan/3.5/n	AK-T-Violett	01.11.12
Muster text	Text	100 065	AK-Viol/Stan/5.0/n	AK-T-Violett	01.11.12
Muster te	Text	100 066	AK-Viol/Stan/7.0/n	AK-T-Violett	01.11.12
Muster text	Text	100 093	AK-D-Grün/Stan/2.5/n	AK-T-D-Grün	01.11.12
Muster text	Text	100 094	AK-D-Grün/Stan/3.5/n	AK-T-D-Grün	01.11.12
Muster text	Text	100 095	AK-D-Grün/Stan/5.0/n	AK-T-D-Grün	01.11.12
Muster te	Text	100 096	AK-D-Grün/Stan/7.0/n	AK-T-D-Grün	01.11.12
Muster text	Text	100 123	AK-D-Blau/Stan/2.5/n	AK-T-D-Blau	01.11.12
Muster text	Text	100 124	AK-D-Blau/Stan/3.5/n	AK-T-D-Blau	01.11.12
Muster text	Text	100 125	AK-D-Blau/Stan/5.0/n	AK-T-D-Blau	01.11.12
Muster te	Text	100 126	AK-D-Blau/Stan/7.0/n	AK-T-D-Blau	01.11.12

Darstellung	Objektart	Code	Bezeichnung	Folie	Datum
Allgemeine Konstruktion - Standard					
Muster text	Text	101 001	AK-Schw/Stan/1.3/f	AK-T-Schwarz	01.11.12
Muster text	Text	101 002	AK-Schw/Stan/1.8/f	AK-T-Schwarz	01.11.12
Muster text	Text	101 003	AK-Schw/Stan/2.5/f	AK-T-Schwarz	01.11.12
Muster text	Text	101 004	AK-Schw/Stan/3.5/f	AK-T-Schwarz	01.11.12
Muster text	Text	101 005	AK-Schw/Stan/5.0/f	AK-T-Schwarz	01.11.12
Muster te	Text	101 006	AK-Schw/Stan/7.0/f	AK-T-Schwarz	01.11.12
Muster	Text	101 007	AK-Schw/Stan/10.0/f	AK-T-Schwarz	01.11.12
Muster text	Text	101 041	AK-Rot/Stan/1.3/f	AK-T-Rot	01.11.12
Muster text	Text	101 042	AK-Rot/Stan/1.8/f	AK-T-Rot	01.11.12
Muster text	Text	101 043	AK-Rot/Stan/2.5/f	AK-T-Rot	01.11.12
Muster text	Text	101 044	AK-Rot/Stan/3.5/f	AK-T-Rot	01.11.12
Muster text	Text	101 045	AK-Rot/Stan/5.0/f	AK-T-Rot	01.11.12
Muster te	Text	101 046	AK-Rot/Stan/7.0/f	AK-T-Rot	01.11.12
Muster	Text	101 047	AK-Rot/Stan/10.0/f	AK-T-Rot	01.11.12

Darstellung	Objektart	Code	Bezeichnung	Folie	Datum
Allgemeine Konstruktion - Standard					
Muster text	Text	101 063	AK-Viol/Stan/2.5/f	AK-T-Violett	01.11.12
Muster text	Text	101 064	AK-Viol/Stan/3.5/f	AK-T-Violett	01.11.12
Muster text	Text	101 065	AK-Viol/Stan/5.0/f	AK-T-Violett	01.11.12
Muster te	Text	101 066	AK-Viol/Stan/7.0/f	AK-T-Violett	01.11.12
Muster text	Text	101 093	AK-D-Grün/Stan/2.5/f	AK-T-D-Grün	01.11.12
Muster text	Text	101 094	AK-D-Grün/Stan/3.5/f	AK-T-D-Grün	01.11.12
Muster text	Text	101 095	AK-D-Grün/Stan/5.0/f	AK-T-D-Grün	01.11.12
Muster te	Text	101 096	AK-D-Grün/Stan/7.0/f	AK-T-D-Grün	01.11.12
Muster text	Text	101 123	AK-D-Blau/Stan/2.5/f	AK-T-D-Blau	01.11.12
Muster text	Text	101 124	AK-D-Blau/Stan/3.5/f	AK-T-D-Blau	01.11.12
Muster text	Text	101 125	AK-D-Blau/Stan/5.0/f	AK-T-D-Blau	01.11.12
Muster te	Text	101 126	AK-D-Blau/Stan/7.0/f	AK-T-D-Blau	01.11.12

Darstellung	Objektart	Code	Bezeichnung	Folie	Datum
Allgemeine Konstruktion - Arial					
Mustertext	Text	110 001	AK-Schw/Arial/1.5/n	AK-T-Schwarz	01.11.12
Mustertext	Text	110 002	AK-Schw/Arial/2.0/n	AK-T-Schwarz	01.11.12
Mustertext	Text	110 003	AK-Schw/Arial/2.5/n	AK-T-Schwarz	01.11.12
Mustertext	Text	110 004	AK-Schw/Arial/3.5/n	AK-T-Schwarz	01.11.12
Mustertext	Text	110 005	AK-Schw/Arial/5.0/n	AK-T-Schwarz	01.11.12
Musterte	Text	110 006	AK-Schw/Arial/7.0/n	AK-T-Schwarz	01.11.12
Muster	Text	110 007	AK-Schw/Arial/10.0/n	AK-T-Schwarz	01.11.12
Mustertext	Text	110 041	AK-Rot/Arial/1.5/n	AK-T-Rot	01.11.12
Mustertext	Text	110 042	AK-Rot/Arial/2.0/n	AK-T-Rot	01.11.12
Mustertext	Text	110 043	AK-Rot/Arial/2.5/n	AK-T-Rot	01.11.12
Mustertext	Text	110 044	AK-Rot/Arial/3.5/n	AK-T-Rot	01.11.12
Mustertext	Text	110 045	AK-Rot/Arial/5.0/n	AK-T-Rot	01.11.12
Musterte	Text	110 046	AK-Rot/Arial/7.0/n	AK-T-Rot	01.11.12
Muster	Text	110 047	AK-Rot/Arial/10.0/n	AK-T-Rot	01.11.12

Darstellung	Objektart	Code	Bezeichnung	Folie	Datum
Allgemeine Konstruktion - Arial					
Mustertext	Text	110 081	AK-Grün/Arial/1.5/n	AK-T-Grün	01.11.12
Mustertext	Text	110 082	AK-Grün/Arial/2.0/n	AK-T-Grün	01.11.12
Mustertext	Text	110 083	AK-Grün/Arial/2.5/n	AK-T-Grün	01.11.12
Mustertext	Text	110 084	AK-Grün/Arial/3.5/n	AK-T-Grün	01.11.12
Mustertext	Text	110 085	AK-Grün/Arial/5.0/n	AK-T-Grün	01.11.12
Musterte	Text	110 086	AK-Grün/Arial/7.0/n	AK-T-Grün	01.11.12
Muster	Text	110 087	AK-Grün/Arial/10.0/n	AK-T-Grün	01.11.12
Mustertext	Text	110 121	AK-D-Blau/Arial/1.5/n	AK-T-Blau	01.11.12
Mustertext	Text	110 122	AK-D-Blau/Arial/2.0/n	AK-T-Blau	01.11.12
Mustertext	Text	110 123	AK-D-Blau/Arial/2.5/n	AK-T-Blau	01.11.12
Mustertext	Text	110 124	AK-D-Blau/Arial/3.5/n	AK-T-Blau	01.11.12
Mustertext	Text	110 125	AK-D-Blau/Arial/5.0/n	AK-T-Blau	01.11.12
Musterte	Text	110 126	AK-D-Blau/Arial/7.0/n	AK-T-Blau	01.11.12
Muster	Text	110 127	AK-D-Blau/Arial/10.0/n	AK-T-Blau	01.11.12

Darstellung	Objektart	Code	Bezeichnung	Folie	Datum
-------------	-----------	------	-------------	-------	-------

Allgemeine Konstruktion - Arial

Mustertext	Text	110 141	AK-Gelb/Arial/1.5/n	AK-T-Gelb	01.11.12
Mustertext	Text	110 142	AK-Gelb/Arial/2.0/n	AK-T-Gelb	01.11.12
Mustertext	Text	110 143	AK-Gelb/Arial/2.5/n	AK-T-Gelb	01.11.12
Mustertext	Text	110 144	AK-Gelb/Arial/3.5/n	AK-T-Gelb	01.11.12
Mustertext	Text	110 145	AK-Gelb/Arial/5.0/n	AK-T-Gelb	01.11.12
Musterte	Text	110 146	AK-Gelb/Arial/7.0/n	AK-T-Gelb	01.11.12
Muster	Text	110 147	AK-Gelb/Arial/10.0/n	AK-T-Gelb	01.11.12
Mustertext	Text	110 151	AK-Orange/Arial/1.5/n	AK-T-Orange	01.11.12
Mustertext	Text	110 152	AK-Orange/Arial/2.0/n	AK-T-Orange	01.11.12
Mustertext	Text	110 153	AK-Orange/Arial/2.5/n	AK-T-Orange	01.11.12
Mustertext	Text	110 154	AK-Orange/Arial/3.5/n	AK-T-Orange	01.11.12
Mustertext	Text	110 155	AK-Orange/Arial/5.0/n	AK-T-Orange	01.11.12
Musterte	Text	110 156	AK-Orange/Arial/7.0/n	AK-T-Orange	01.11.12
Muster	Text	110 157	AK-Orange/Arial/10.0/n	AK-T-Orange	01.11.12

Darstellung	Objektart	Code	Bezeichnung	Folie	Datum
-------------	-----------	------	-------------	-------	-------

Allgemeine Konstruktion - Arial

Mustertext	Text	110 201	AK-Weiß/Arial/1.5/n	AK-T-Weiß	01.11.12
Mustertext	Text	110 202	AK-Weiß/Arial/2.0/n	AK-T-Weiß	01.11.12
Mustertext	Text	110 203	AK-Weiß/Arial/2.5/n	AK-T-Weiß	01.11.12
Mustertext	Text	110 204	AK-Weiß/Arial/3.5/n	AK-T-Weiß	01.11.12
Mustertext	Text	110 205	AK-Weiß/Arial/5.0/n	AK-T-Weiß	01.11.12
Musterte	Text	110 206	AK-Weiß/Arial/7.0/n	AK-T-Weiß	01.11.12
Muster	Text	110 207	AK-Weiß/Arial/10.0/n	AK-T-Weiß	01.11.12

Mustertext	Text	111 001	AK-Schw/Arial/1.5/f	AK-T-Schwarz	01.11.12
Mustertext	Text	111 002	AK-Schw/Arial/2.0/f	AK-T-Schwarz	01.11.12
Mustertext	Text	111 003	AK-Schw/Arial/2.5/f	AK-T-Schwarz	01.11.12
Mustertext	Text	111 004	AK-Schw/Arial/3.5/f	AK-T-Schwarz	01.11.12
Mustertext	Text	111 005	AK-Schw/Arial/5.0/f	AK-T-Schwarz	01.11.12
Musterte	Text	111 006	AK-Schw/Arial/7.0/f	AK-T-Schwarz	01.11.12
Muster	Text	111 007	AK-Schw/Arial/10.0/f	AK-T-Schwarz	01.11.12

Darstellung	Objektart	Code	Bezeichnung	Folie	Datum
Allgemeine Konstruktion - Arial					
Mustertext	Text	111 041	AK-Rot/Arial/1.5/f	AK-T-Rot	01.11.12
Mustertext	Text	111 042	AK-Rot/Arial/2.0/f	AK-T-Rot	01.11.12
Mustertext	Text	111 043	AK-Rot/Arial/2.5/f	AK-T-Rot	01.11.12
Mustertext	Text	111 044	AK-Rot/Arial/3.5/f	AK-T-Rot	01.11.12
Mustertext	Text	111 045	AK-Rot/Arial/5.0/f	AK-T-Rot	01.11.12
Musterte	Text	111 046	AK-Rot/Arial/7.0/f	AK-T-Rot	01.11.12
Muster	Text	111 047	AK-Rot/Arial/10.0/f	AK-T-Rot	01.11.12
Mustertext	Text	111 121	AK-D-Blau/Arial/1.5/f	AK-T-Blau	01.11.12
Mustertext	Text	111 122	AK-D-Blau/Arial/2.0/f	AK-T-Blau	01.11.12
Mustertext	Text	111 123	AK-D-Blau/Arial2.5/f	AK-T-Blau	01.11.12
Mustertext	Text	111 124	AK-D-Blau/Arial/3.5/f	AK-T-Blau	01.11.12
Mustertext	Text	111 125	AK-D-Blau/Arial/5.0/f	AK-T-Blau	01.11.12
Musterte	Text	111 126	AK-D-Blau/Arial/7.0/f	AK-T-Blau	01.11.12
Muster	Text	111 127	AK-D-Blau/Arial/10.0/f	AK-T-Blau	01.11.12

Darstellung	Objektart	Code	Bezeichnung	Folie	Datum
Allgemeine Konstruktion - Arial					
Mustertext	Text	115 001	AK-Schw/Arial/1.5/n/b	AK-T-Schwarz	01.11.12
Mustertext	Text	115 002	AK-Schw/Arial/2.0/n/b	AK-T-Schwarz	01.11.12
Mustertext	Text	115 003	AK-Schw/Arial/2.5/n/b	AK-T-Schwarz	01.11.12
Mustertext	Text	115 004	AK-Schw/Arial/3.5/n/b	AK-T-Schwarz	01.11.12
Mustertext	Text	115 005	AK-Schw/Arial/5.0/n/b	AK-T-Schwarz	01.11.12
Musterte	Text	115 006	AK-Schw/Arial/7.0/n/b	AK-T-Schwarz	01.11.12
Muster	Text	115 007	AK-Schw/Arial/10.0/n/b	AK-T-Schwarz	01.11.12
Mustertext	Text	115 141	AK-Gelb/Arial/1.5/n/b	AK-T-Gelb	01.11.12
Mustertext	Text	115 142	AK-Gelb/Arial/2.0/n/b	AK-T-Gelb	01.11.12
Mustertext	Text	115 143	AK-Gelb/Arial/2.5/n/b	AK-T-Gelb	01.11.12
Mustertext	Text	115 144	AK-Gelb/Arial/3.5/n/b	AK-T-Gelb	01.11.12
Mustertext	Text	115 145	AK-Gelb/Arial/5.0/n/b	AK-T-Gelb	01.11.12
Musterte	Text	115 146	AK-Gelb/Arial/7.0/n/b	AK-T-Gelb	01.11.12
Muster	Text	115 147	AK-Gelb/Arial/10.0/n/b	AK-T-Gelb	01.11.12

Darstellung	Objektart	Code	Bezeichnung	Folie	Datum
-------------	-----------	------	-------------	-------	-------

Allgemeine Konstruktion - Arial

Mustertext	Text	115 201	AK-Weiß/Arial/1.5/n/b	AK-T-Weiß	01.11.12
Mustertext	Text	115 202	AK-Weiß/Arial/2.0/n/b	AK-T-Weiß	01.11.12
Mustertext	Text	115 203	AK-Weiß/Arial/2.5/n/b	AK-T-Weiß	01.11.12
Mustertext	Text	115 204	AK-Weiß/Arial/3.5/n/b	AK-T-Weiß	01.11.12
Mustertext	Text	115 205	AK-Weiß/Arial/5.0/n/b	AK-T-Weiß	01.11.12
Musterte	Text	115 206	AK-Weiß/Arial/7.0/n/b	AK-T-Weiß	01.11.12
Muster	Text	115 207	AK-Weiß/Arial/10.0/n/b	AK-T-Weiß	01.11.12
Mustertext	Text	116 001	AK-Schw/Arial/1.5/f/b	AK-T-Schwarz	01.11.12
Mustertext	Text	116 002	AK-Schw/Arial/2.0/f/b	AK-T-Schwarz	01.11.12
Mustertext	Text	116 003	AK-Schw/Arial/2.5/f/b	AK-T-Schwarz	01.11.12
Mustertext	Text	116 004	AK-Schw/Arial/3.5/f/b	AK-T-Schwarz	01.11.12
Mustertext	Text	116 005	AK-Schw/Arial/5.0/f/b	AK-T-Schwarz	01.11.12
Musterte	Text	116 006	AK-Schw/Arial/7.0/f/b	AK-T-Schwarz	01.11.12
Muster	Text	116 007	AK-Schw/Arial/10.0/f/b	AK-T-Schwarz	01.11.12

Darstellung	Objektart	Code	Bezeichnung	Folie	Datum
-------------	-----------	------	-------------	-------	-------

Allgemeine Konstruktion - Arial

Mustertext	Text	120 001	AK-Schw/Arial/1.5/R/ge	AK-T-Schwarz	01.11.12
------------	------	---------	------------------------	--------------	----------

Mustertext	Text	120 002	AK-Schw/Arial/2.0/R/ge	AK-T-Schwarz	01.11.12
------------	------	---------	------------------------	--------------	----------

Mustertext	Text	120 003	AK-Schw/Arial/2.5/R/ge	AK-T-Schwarz	01.11.12
------------	------	---------	------------------------	--------------	----------

Mustertext	Text	120 004	AK-Schw/Arial/3.5/R/ge	AK-T-Schwarz	01.11.12
------------	------	---------	------------------------	--------------	----------

Mustertext	Text	120 005	AK-Schw/Arial/5.0/R/ge	AK-T-Schwarz	01.11.12
------------	------	---------	------------------------	--------------	----------

Musterte	Text	120 006	AK-Schw/Arial/7.0/R/ge	AK-T-Schwarz	01.11.12
----------	------	---------	------------------------	--------------	----------

Muster		120 007	AK-Schw/Arial/10.0/R/ge	AK-T-Schwarz	01.11.12
--------	--	---------	-------------------------	--------------	----------

Mustertext	Text	120 011	AK-Schw/Arial/1.5/R/gr	AK-T-Schwarz	01.11.12
------------	------	---------	------------------------	--------------	----------

Mustertext	Text	120 012	AK-Schw/Arial/2.0/R/gr	AK-T-Schwarz	01.11.12
------------	------	---------	------------------------	--------------	----------

Mustertext	Text	120 013	AK-Schw/Arial/2.5/R/gr	AK-T-Schwarz	01.11.12
------------	------	---------	------------------------	--------------	----------

Mustertext	Text	120 014	AK-Schw/Arial/3.5/R/gr	AK-T-Schwarz	01.11.12
------------	------	---------	------------------------	--------------	----------

Mustertext	Text	120 015	AK-Schw/Arial/5.0/R/gr	AK-T-Schwarz	01.11.12
------------	------	---------	------------------------	--------------	----------

Musterte	Text	120 016	AK-Schw/Arial/7.0/R/gr	AK-T-Schwarz	01.11.12
----------	------	---------	------------------------	--------------	----------

Muster		120 017	AK-Schw/Arial/10.0/R/gr	AK-T-Schwarz	01.11.12
--------	--	---------	-------------------------	--------------	----------

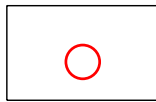
Darstellung	Objektart	Code	Bezeichnung	Folie	Datum
-------------	-----------	------	-------------	-------	-------

Allgemeine Konstruktion


+ NRO00034	Beschriftung	100 010	AK-Punktnummer		01.11.12
+ 164.130	Beschriftung	100 020	AK-Höhe		01.11.12
+ NRO00028 165.140	Beschriftung	100 030	AK-Punktnr+Höhe		01.11.12
+ 166.230 AK-Punkt	Beschriftung	100 060	AK-Höhe+Spezi		01.11.12
+ NRO00014 167.160 AK-Punkt	Beschriftung	100 070	AK-Punktnr+Höhe+Spezi		01.11.12
+ NRO00029 40.000 -1614.500	Beschriftung	100 090	AK-Punktnr+RH		01.11.12
+ 167.160 39.941 -1629.451	Beschriftung	100 100	AK-Höhe+RH		01.11.12

Darstellung	Objektart	Code	Bezeichnung	Folie	Datum
-------------	-----------	------	-------------	-------	-------

Planung - Übersicht




Punkt / Symbol	200 010	PN-Knotenpunkt planfrei	PN-P-Übersicht	01.11.12
----------------	---------	-------------------------	----------------	----------



Punkt / Symbol	200 020	PN-Knotenpunkt teilplanf	PN-P-Übersicht	01.11.12
----------------	---------	--------------------------	----------------	----------



Punkt / Symbol	200 030	PN-Knotenpunkt teilplang	PN-P-Übersicht	01.11.12
----------------	---------	--------------------------	----------------	----------




Punkt / Symbol	200 040	PN-Knotenpunkt plangleic	PN-P-Übersicht	01.11.12
----------------	---------	--------------------------	----------------	----------



Punkt / Symbol	200 050	PN-Knotenpunkt plangleic	PN-P-Übersicht	01.11.12
----------------	---------	--------------------------	----------------	----------



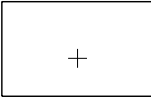
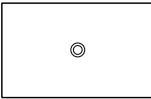
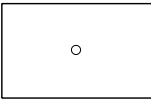

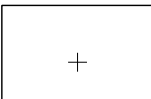
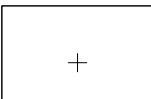

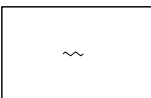
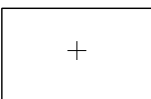


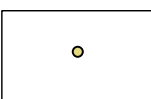
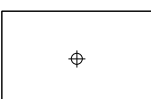
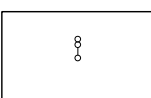
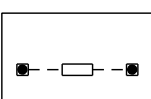

Punkt / Symbol	200 060	PN-Brücke WL	PN-P-Übersicht	01.11.12
----------------	---------	--------------	----------------	----------

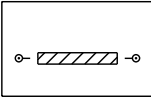
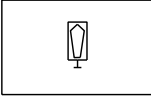

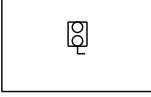

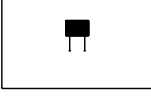
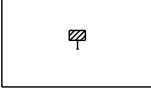
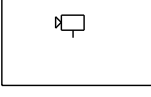
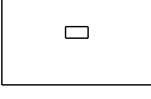
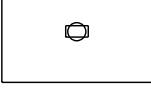
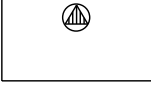
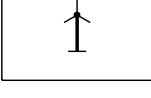
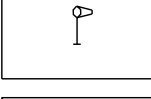
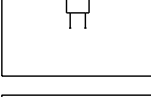
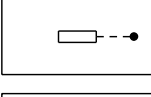


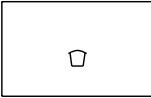


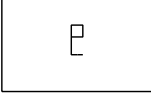

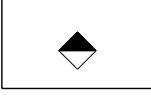
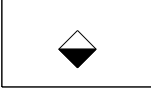



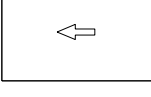
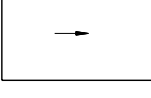


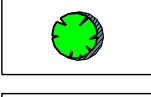

Punkt / Symbol	200 070	PN-Tunnel Portal	PN-P-Übersicht	01.11.12
----------------	---------	------------------	----------------	----------

Darstellung	Objektart	Code	Bezeichnung	Folie	Datum
-------------	-----------	------	-------------	-------	-------

Planung - Verkehrsweg

	Punkt	210 000	PV-Allgemein	PV-P-Verkehrsweg	01.11.12
	Punkt / Symbol	210 010	PV-Achshauptpunkt	PV-P-Verkehrsweg	01.11.12
	Punkt / Symbol	210 015	PV-Achskleinpunkt	PV-P-Verkehrsweg	01.11.12
	Punkt	210 030	PV-Fahrbahn	PV-P-Verkehrsweg	01.11.12
	Punkt	211 180	PV-Schlitzrinne	PV-P-Verkehrsweg	01.11.12
	Punkt	212 030	PV-Mulde	PV-P-Verkehrsweg	01.11.12
	Punkt / Symbol	212 035	PV-Fließpfeil	PV-P-Verkehrsweg	01.11.12
	Punkt / Symbol	212 036	PV-Versickerung	PV-P-Verkehrsweg	01.11.12
	Punkt	212 100	PV-Böschung-oben	PV-P-Verkehrsweg	01.11.12
	Punkt	212 110	PV-Böschung-unten	PV-P-Verkehrsweg	01.11.12
	Punkt / Symbol	213 105	PV-Zaunpfosten	PV-P-Verkehrsweg	01.11.12
	Punkt / Symbol	213 110	PV-Poller	PV-P-Verkehrsweg	01.11.12
	Punkt / Symbol	213 120	PV-Laterne	PV-P-Verkehrsweg	01.11.12
	Punkt / Symbol	213 130	PV-Verkehrsampel	PV-P-Verkehrsweg	01.11.12
	Punkt / Symbol	213 140	PV-Verkehrszeichenbrücke	PV-P-Verkehrsweg	01.11.12
	Punkt / Symbol	213 351	PV-Schaltheus	PV-P-Verkehrsweg	01.11.12

Darstellung	Objektart	Code	Bezeichnung	Folie	Datum
	Punkt / Symbol	213 352	PV-Signalbrücke	PV-P-Verkehrsweg	01.11.12
	Punkt / Symbol	213 353	PV-Wechselwegweiser	PV-P-Verkehrsweg	01.11.12
	Punkt / Symbol	213 354	PV-Infrarot Bake	PV-P-Verkehrsweg	01.11.12
	Punkt / Symbol	213 355	PV-Zuflußregelung	PV-P-Verkehrsweg	01.11.12
	Punkt / Symbol	213 356	PV-dynam. Wegweisung	PV-P-Verkehrsweg	01.11.12
	Punkt / Symbol	213 357	PV-dynam. Hinweisschild	PV-P-Verkehrsweg	01.11.12
	Punkt / Symbol	213 358	PV-seitl. WVZ	PV-P-Verkehrsweg	01.11.12
	Punkt / Symbol	213 359	PV-Videokamera	PV-P-Verkehrsweg	01.11.12
	Punkt / Symbol	213 360	PV-Überkopfsensor	PV-P-Verkehrsweg	01.11.12
	Punkt / Symbol	213 361	PV-Überkopfsensor Mast	PV-P-Verkehrsweg	01.11.12
	Punkt / Symbol	213 362	PV-Umweltstation	PV-P-Verkehrsweg	01.11.12
	Punkt / Symbol	213 363	PV-Windrad	PV-P-Verkehrsweg	01.11.12
	Punkt / Symbol	213 364	PV-Windanzeiger	PV-P-Verkehrsweg	01.11.12
	Punkt / Symbol	213 366	PV-Hinweisschilder	PV-P-Verkehrsweg	01.11.12
	Punkt / Symbol	213 367	PV-Schilderbrücke 1St	PV-P-Verkehrsweg	01.11.12
	Punkt / Symbol	213 368	PV-Schilderbrücke 2St	PV-P-Verkehrsweg	01.11.12

Darstellung	Objektart	Code	Bezeichnung	Folie	Datum
	Punkt / Symbol	213 369	PV-Abfallbehälter	PV-P-Verkehrsweg	01.11.12
	Punkt / Symbol	213 370	PV-Nässe-Glatteis-Mess	PV-P-Verkehrsweg	01.11.12
	Punkt / Symbol	213 371	PV-Nebel Hauptgerät	PV-P-Verkehrsweg	01.11.12
	Punkt / Symbol	213 372	PV-Nebel Nebengerät	PV-P-Verkehrsweg	01.11.12
	Punkt / Symbol	213 373	PV-Zählstelle	PV-P-Verkehrsweg	01.11.12
	Punkt / Symbol	213 380	PV-Auffüllung	PV-P-Verkehrsweg	01.11.12
	Punkt / Symbol	213 385	PV-Ausschlitzung	PV-P-Verkehrsweg	01.11.12
	Punkt / Symbol	213 390	PV-Hochpunkt	PV-P-Verkehrsweg	01.11.12
	Punkt / Symbol	213 395	PV-Tiefpunkt	PV-P-Verkehrsweg	01.11.12
	Punkt / Symbol	213 400	PV-Pfeil 1	PV-P-Verkehrsweg	01.11.12
	Punkt / Symbol	213 405	PV-Pfeil 2	PV-P-Verkehrsweg	01.11.12
	Punkt / Symbol	213 406	PV-Pfeil 3	PV-P-Verkehrsweg	01.11.12
	Punkt / Symbol	213 410	PV-Fahrbahn-Pfeil	PV-P-Verkehrsweg	01.11.12
	Punkt / Symbol	213 420	PV-Gebüsch	PV-P-Verkehrsweg	01.11.12
	Punkt / Symbol	213 425	PV-Baum	PV-P-Verkehrsweg	01.11.12
	Punkt / Symbol	213 430	PV-Richtung-gerade	PV-P-Verkehrsweg	01.11.12

Darstellung	Objektart	Code	Bezeichnung	Folie	Datum
-------------	-----------	------	-------------	-------	-------

Planung - Verkehrsweg



Punkt / Symbol	213 432	PV-Richtung-rechts	PV-P-Verkehrsweg	01.11.12
----------------	---------	--------------------	------------------	----------



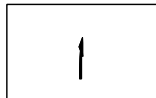
Punkt / Symbol	213 434	PV-Richtung-links	PV-P-Verkehrsweg	01.11.12
----------------	---------	-------------------	------------------	----------



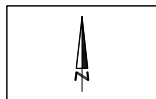
Punkt / Symbol	213 436	PV-Richtung-gerade-re	PV-P-Verkehrsweg	01.11.12
----------------	---------	-----------------------	------------------	----------



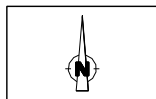
Punkt / Symbol	213 438	PV-Richtung-gerade-li	PV-P-Verkehrsweg	01.11.12
----------------	---------	-----------------------	------------------	----------



Punkt / Symbol	213 439	PV-Richtung-Voran	PV-P-Verkehrsweg	01.11.12
----------------	---------	-------------------	------------------	----------



Punkt / Symbol	213 440	PV-Nordpfeil 1	PV-P-Verkehrsweg	01.11.12
----------------	---------	----------------	------------------	----------



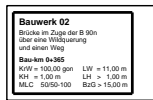
Punkt / Symbol	213 445	PV-Nordpfeil 2	PV-P-Verkehrsweg	01.11.12
----------------	---------	----------------	------------------	----------



Punkt / Symbol	214 300	PV-Baumfällung	PV-P-Verkehrsweg	01.11.12
----------------	---------	----------------	------------------	----------

Darstellung	Objektart	Code	Bezeichnung	Folie	Datum
-------------	-----------	------	-------------	-------	-------

Planung - Bauwerk



Punkt / Symbol

222 500

PB-BW-Beschreibung 1

PB-P-Bauwerk

01.11.12



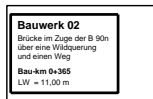
Punkt / Symbol

222 510

PB-BW-Beschreibung 2

PB-P-Bauwerk

01.11.12



Punkt / Symbol

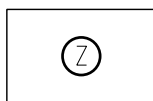
222 520

PB-BW-Beschreibung 3

PB-P-Bauwerk

01.11.12

Planung - Anlagen



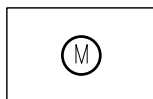
Punkt / Symbol

223 530

PA-Zählstelle

PA-P-Anlagen

01.11.12



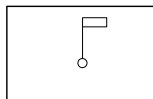
Punkt / Symbol

223 531

PA-Meßstelle

PA-P-Anlagen

01.11.12



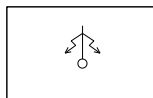
Punkt / Symbol

223 532

PA-Mast-Maut

PA-P-Anlagen

01.11.12



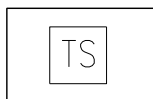
Punkt / Symbol

223 533

PA-Mobilfunkmast

PA-P-Anlagen

01.11.12



Punkt / Symbol

223 534

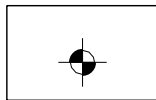
PA-Trafostation

PA-P-Anlagen

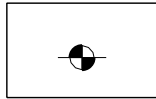
01.11.12

Darstellung	Objektart	Code	Bezeichnung	Folie	Datum
-------------	-----------	------	-------------	-------	-------

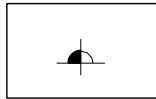
Planung - Geotechnik



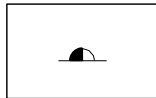
Punkt / Symbol	230 000	PU-Kernbohrung vorh.	PU-P-Geotechnik	01.11.12
----------------	---------	----------------------	-----------------	----------



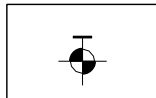
Punkt / Symbol	230 010	PU-Kleinbohrung vorh.	PU-P-Geotechnik	01.11.12
----------------	---------	-----------------------	-----------------	----------



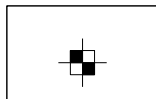
Punkt / Symbol	230 020	PU-Rammsond. schw. vorh.	PU-P-Geotechnik	01.11.12
----------------	---------	--------------------------	-----------------	----------



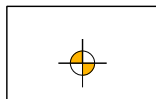
Punkt / Symbol	230 030	PU-Rammsond. leicht vorh.	PU-P-Geotechnik	01.11.12
----------------	---------	---------------------------	-----------------	----------



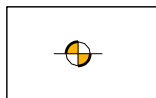
Punkt / Symbol	230 040	PU-Grundw.Messstel. vorh.	PU-P-Geotechnik	01.11.12
----------------	---------	---------------------------	-----------------	----------



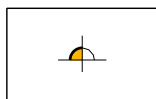
Punkt / Symbol	230 050	PU-Schurf vorh.	PU-P-Geotechnik	01.11.12
----------------	---------	-----------------	-----------------	----------



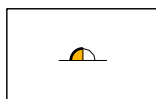
Punkt / Symbol	230 200	PU-Kernbohrung gepl.	PU-P-Geotechnik	01.11.12
----------------	---------	----------------------	-----------------	----------



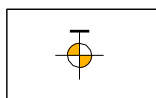
Punkt / Symbol	230 210	PU-Kleinbohrung gepl.	PU-P-Geotechnik	01.11.12
----------------	---------	-----------------------	-----------------	----------



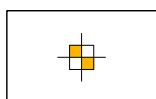
Punkt / Symbol	230 220	PU-Rammsond. schw. gepl.	PU-P-Geotechnik	01.11.12
----------------	---------	--------------------------	-----------------	----------



Punkt / Symbol	230 230	PU-Rammsond. leicht gepl.	PU-P-Geotechnik	01.11.12
----------------	---------	---------------------------	-----------------	----------



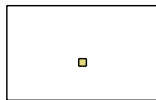
Punkt / Symbol	230 240	PU-Grundw.Messstel. gepl.	PU-P-Geotechnik	01.11.12
----------------	---------	---------------------------	-----------------	----------



Punkt / Symbol	230 250	PU-Schurf gepl.	PU-P-Geotechnik	01.11.12
----------------	---------	-----------------	-----------------	----------

Darstellung	Objektart	Code	Bezeichnung	Folie	Datum
-------------	-----------	------	-------------	-------	-------

Planung - Immissionen



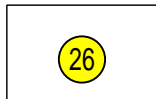
Punkt / Symbol

235 110

PI-LS-Wandpfosten

PI-P-Immissionen

01.11.12




Punkt / Symbol

235 200

PI-Objekt-Nr.

PI-P-Immissionen

01.11.12



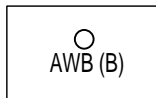
Punkt / Symbol

235 210

PI-Objekt-Nr. Überschrei

PI-P-Immissionen

01.11.12



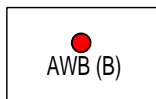
Punkt / Symbol

235 300

PI-Außenwohnbereich

PI-P-Immissionen

01.11.12



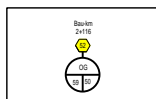
Punkt / Symbol

235 310

PI-Außenwohnbereich Über

PI-P-Immissionen

01.11.12



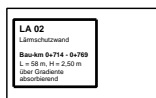
Punkt / Symbol

235 700

PI-LS-Ergebnisse

PI-P-Immissionen

01.11.12



Punkt / Symbol

235 800


PI-LA-Beschreibung

PI-P-Immissionen

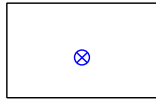
01.11.12

Darstellung	Objektart	Code	Bezeichnung	Folie	Datum
-------------	-----------	------	-------------	-------	-------


Planung - Entwässerung



Punkt / Symbol	241 010	PE-Straßeneinlauf	PE-L-Entwässerung	01.11.12
----------------	---------	-------------------	-------------------	----------




Punkt / Symbol	241 020	PE-Prüfschacht	PE-L-Entwässerung	01.11.12
----------------	---------	----------------	-------------------	----------



Punkt / Symbol	241 030	PE-Ablaufschacht	PE-L-Entwässerung	01.11.12
----------------	---------	------------------	-------------------	----------




Punkt / Symbol	241 040	PE-RohrDurchlaß	PE-L-Entwässerung	01.11.12
----------------	---------	-----------------	-------------------	----------



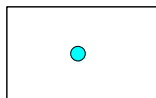
Punkt / Symbol	241 050	PE-RechteckDurchlaß	PE-L-Entwässerung	01.11.12
----------------	---------	---------------------	-------------------	----------



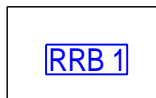
Punkt / Symbol	241 060	PE-Fließrichtung	PE-L-Entwässerung	01.11.12
----------------	---------	------------------	-------------------	----------



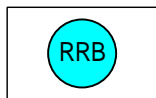
Punkt / Symbol	241 100	PE-Kontrollschacht	PE-L-Entwässerung	01.11.12
----------------	---------	--------------------	-------------------	----------




Punkt / Symbol	241 150	PE-Sickerschacht	PE-L-Entwässerung	01.11.12
----------------	---------	------------------	-------------------	----------



Punkt / Symbol	241 300	PE-Regenrückhaltebecken	PE-P-Entwässerung	01.12.14
----------------	---------	-------------------------	-------------------	----------




Punkt / Symbol	241 310	PE-RRB-Standort	PE-P-Entwässerung	01.12.14
----------------	---------	-----------------	-------------------	----------




Punkt / Symbol	241 500	PE-RRB-Beschreibung	PE-P-Entwässerung	01.12.14
----------------	---------	---------------------	-------------------	----------

Darstellung	Objektart	Code	Bezeichnung	Folie	Datum
-------------	-----------	------	-------------	-------	-------

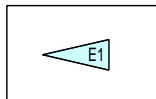
Planung - Recht



Punkt / Symbol	250 000	PR-BWV-Nr.	PR-P-Recht	01.11.12
----------------	---------	------------	------------	----------



Punkt / Symbol	251 000	PR-GE-Nr.	PR-P-Recht	01.11.12
----------------	---------	-----------	------------	----------




Punkt / Symbol	252 000	PR-Einleitungsstelle	PR-P-Recht	01.11.12
----------------	---------	----------------------	------------	----------

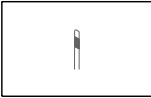
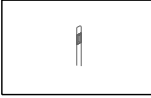
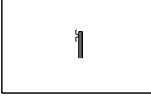
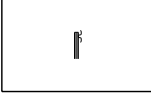
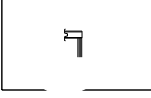
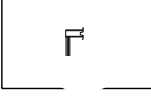
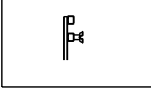
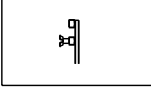

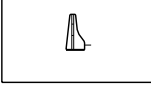
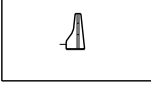
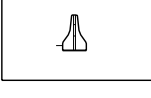
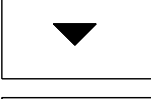
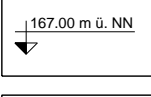
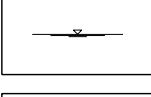



Punkt / Symbol	252 010	PR-Einzugsg.Nr.	PR-P-Recht	01.11.12
----------------	---------	-----------------	------------	----------

Planung - Höhenplan



Punkt / Symbol	262 300	PH-DN oval	PH-P-Höhenplan	01.11.12
----------------	---------	------------	----------------	----------

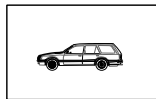
Darstellung	Objektart	Code	Bezeichnung	Folie	Datum
	Punkt / Symbol	270 010	PQ-Leitpfosten li	PQ-P-Querprofile	01.11.12
	Punkt / Symbol	270 015	PQ-Leitpfosten re	PQ-P-Querprofile	01.11.12
	Punkt / Symbol	270 020	PQ-ESP-rechts	PQ-P-Querprofile	01.11.12
	Punkt / Symbol	270 025	PQ-ESP-links	PQ-P-Querprofile	01.11.12
	Punkt / Symbol	270 030	PQ-DSP rechts	PQ-P-Querprofile	01.11.12
	Punkt / Symbol	270 035	PQ-DSP links	PQ-P-Querprofile	01.11.12
	Punkt / Symbol	270 036	PQ-SuperRail links	PQ-P-Querprofile	01.11.12
	Punkt / Symbol	270 037	PQ-SuperRail rechts	PQ-P-Querprofile	01.11.12
	Punkt / Symbol	270 040	PQ-Betonrinne	PQ-P-Querprofile	01.11.12
	Punkt / Symbol	270 041	PQ-BSW links	PQ-P-Querprofile	01.11.12
	Punkt / Symbol	270 042	PQ-BSW rechts	PQ-P-Querprofile	01.11.12
	Punkt / Symbol	270 043	PQ-BSW beidseitig	PQ-P-Querprofile	01.11.12
	Punkt / Symbol	270 050	PQ-Höhenkote	PQ-P-Querprofile	01.11.12
	Punkt / Symbol	270 060	PQ-Höhe NN	PQ-P-Querprofile	01.11.12
	Punkt / Symbol	270 070	PQ-Wasserlinie	PQ-P-Querprofile	01.11.12
	Punkt / Symbol	270 100	PQ-Lkw	PQ-P-Querprofile	01.11.12

Darstellung	Objektart	Code	Bezeichnung	Folie	Datum
-------------	-----------	------	-------------	-------	-------

Planung - Querprofile



Punkt / Symbol	270 110	PQ-Pkw 1	PQ-P-Querprofile	01.11.12
----------------	---------	----------	------------------	----------




Punkt / Symbol	270 120	PQ-Pkw 2	PQ-P-Querprofile	01.11.12
----------------	---------	----------	------------------	----------



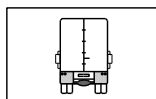
Punkt / Symbol	270 130	PQ-Pkw vorne	PQ-P-Querprofile	01.11.12
----------------	---------	--------------	------------------	----------



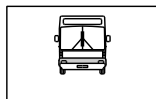
Punkt / Symbol	270 140	PQ-Pkw hinten	PQ-P-Querprofile	01.11.12
----------------	---------	---------------	------------------	----------



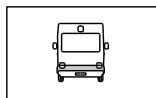
Punkt / Symbol	270 150	PQ-Lkw vorne	PQ-P-Querprofile	01.11.12
----------------	---------	--------------	------------------	----------



Punkt / Symbol	270 160	PQ-Lkw hinten	PQ-P-Querprofile	01.11.12
----------------	---------	---------------	------------------	----------



Punkt / Symbol	270 170	PQ-Bus vorne	PQ-P-Querprofile	01.11.12
----------------	---------	--------------	------------------	----------



Punkt / Symbol	270 180	PQ-Bus hinten	PQ-P-Querprofile	01.11.12
----------------	---------	---------------	------------------	----------



Punkt / Symbol	270 200	PQ-Mann	PQ-P-Querprofile	01.11.12
----------------	---------	---------	------------------	----------



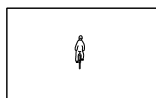
Punkt / Symbol	270 210	PQ-Frau/Kind	PQ-P-Querprofile	01.11.12
----------------	---------	--------------	------------------	----------



Punkt / Symbol	270 220	PQ-Fahrradfahrer	PQ-P-Querprofile	01.11.12
----------------	---------	------------------	------------------	----------



Punkt / Symbol	270 230	PQ-Fahrradfahrer vorne	PQ-P-Querprofile	01.11.12
----------------	---------	------------------------	------------------	----------



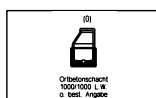
Punkt / Symbol	270 240	PQ-Fahrradfahrer hinten	PQ-P-Querprofile	01.11.12
----------------	---------	-------------------------	------------------	----------



Punkt / Symbol	270 300	PQ-Schacht DN600	PQ-P-Querprofile	01.11.12
----------------	---------	------------------	------------------	----------



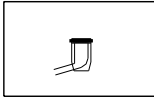
Punkt / Symbol	270 310	PQ-Schacht DN1000	PQ-P-Querprofile	01.11.12
----------------	---------	-------------------	------------------	----------



Punkt / Symbol	270 320	PQ-Ortbetonschacht	PQ-P-Querprofile	01.11.12
----------------	---------	--------------------	------------------	----------

Darstellung	Objektart	Code	Bezeichnung	Folie	Datum
-------------	-----------	------	-------------	-------	-------

Planung - Querprofile



Punkt / Symbol

270 330

PQ-Straßeneinlauf kurz

PQ-P-Querprofile

01.11.12

Darstellung	Objektart	Code	Bezeichnung	Folie	Datum
-------------	-----------	------	-------------	-------	-------

Planung - Sichtweiten



Punkt	280 000	VS-Prüfstrahl_Schnittpu	VS-P-Sichtweiten	01.11.12
-------	---------	-------------------------	------------------	----------



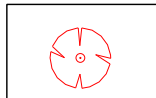
Punkt / Symbol	281 010	VS-Baum2m	VS-P-Sichtweiten	01.11.12
----------------	---------	-----------	------------------	----------



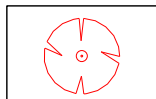
Punkt / Symbol	281 020	VS-Baum4m	VS-P-Sichtweiten	01.11.12
----------------	---------	-----------	------------------	----------



Punkt / Symbol	281 030	VS-Baum6m	VS-P-Sichtweiten	01.11.12
----------------	---------	-----------	------------------	----------



Punkt / Symbol	281 040	VS-Baum8m	VS-P-Sichtweiten	01.11.12
----------------	---------	-----------	------------------	----------



Punkt / Symbol	281 050	VS-Baum10m	VS-P-Sichtweiten	01.11.12
----------------	---------	------------	------------------	----------

Planung - Visualisierung



Punkt	285 010	VI-Leitpfosten	VI-P-Visualisierung	01.11.12
-------	---------	----------------	---------------------	----------



Punkt	285 100	VI-Pkw1	VI-P-Visualisierung	01.11.12
-------	---------	---------	---------------------	----------




















Punkt	285 110	VI-Pkw2	VI-P-Visualisierung	01.11.12
-------	---------	---------	---------------------	----------













































Punkt	285 150	VI-Lkw	VI-P-Visualisierung	01.11.12
-------	---------	--------	---------------------	----------






















Darstellung	Objektart	Code	Bezeichnung	Folie	Datum
	Linie	200 000	PN-Maßnahme einbahnig	PN-L-Übersicht	01.11.12
	Linie	200 060	PN-Großbrücke einbahnig	PN-L-Übersicht	01.11.12
	Linie	200 070	PN-Tunnel einbahnig	PN-L-Übersicht	01.11.12
	Linie	200 100	PN-Maßnahme zweibahnig	PN-L-Übersicht	01.11.12
	Linie	200 160	PN-Großbrücke zweibahnig	PN-L-Übersicht	01.11.12
	Linie	200 170	PN-Tunnel zweibahnig	PN-L-Übersicht	01.11.12
	Linie	200 200	PN-Variante	PN-L-Übersicht	01.11.12

Planung - Verkehrsweg

	Linie	210 010	PV-Achse-Hauptachse	PV-L-Verkehrsweg	01.11.12
	Linie	210 020	PV-Achse-Nebenachse	PV-L-Verkehrsweg	01.11.12
	Linie	210 030	PV-Achse-Fahrbahnrand	PV-L-Verkehrsweg	01.11.12
	Linie	210 040	PV-Achse-Randausrundung	PV-L-Verkehrsweg	01.11.12
	Linie	210 050	PV-Achse-Dreiecksinsel	PV-L-Verkehrsweg	01.11.12
	Linie	210 060	PV-Achse-Tropfen	PV-L-Verkehrsweg	01.11.12
	Linie	210 070	PV-Achse-Gehweg	PV-L-Verkehrsweg	01.11.12
	Linie	210 080	PV-Achse-Radweg	PV-L-Verkehrsweg	01.11.12
	Linie	210 090	PV-Achse-Trassenbegl. BW	PV-L-Verkehrsweg	01.11.12
	Linie	210 100	PV-Achse-Grabensohle	PV-L-Verkehrsweg	01.11.12
	Linie	210 200	PV-Achse-Linienbestimmun	PV-L-Verkehrsweg	01.11.12
	Linie	210 900	PV-Achse-Sonstiges	PV-L-Verkehrsweg	01.11.12
	Linie	211 000	PV-Fahrbahnrand	PV-L-Verkehrsweg	01.11.12
	Linie	211 010	PV-Fahrbahn. verd.	PV-L-Verkehrsweg	01.11.12
	Linie	211 020	PV-Fahrstreifen	PV-L-Verkehrsweg	01.11.12
	Linie	211 030	PV-Standstreifen	PV-L-Verkehrsweg	01.11.12
	Linie	211 040	PV-Mehrzweckstreifen	PV-L-Verkehrsweg	01.11.12





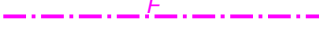







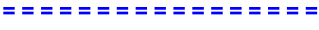



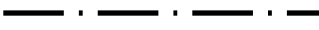



Darstellung	Objektart	Code	Bezeichnung	Folie	Datum
	Linie	211 100	PV-Bord	PV-L-Verkehrsweg	01.11.12
	Linie	211 110	PV-Hochbord	PV-L-Verkehrsweg	01.11.12
	Linie	211 120	PV-Flachbord	PV-L-Verkehrsweg	01.11.12
	Linie	211 130	PV-Tiefbord	PV-L-Verkehrsweg	01.11.12
	Linie	211 150	PV-Rasenbord	PV-L-Verkehrsweg	01.11.12
	Linie	211 160	PV-Bordabsenkung	PV-L-Verkehrsweg	01.11.12
	Linie	211 170	PV-Rinne	PV-L-Verkehrsweg	01.11.12
	Linie	211 180	PV-Schlitzrinne	PV-L-Verkehrsweg	01.11.12
	Linie	211 200	PV-Geh-/Radwegrand	PV-L-Verkehrsweg	01.11.12
	Linie	211 210	PV-Geh-/Radwegr. verd.	PV-L-Verkehrsweg	01.11.12
	Linie	211 300	PV-Wegrand	PV-L-Verkehrsweg	01.11.12
	Linie	211 310	PV-Wegrand verd.	PV-L-Verkehrsweg	01.11.12
	Linie	211 320	PV-Wirtschaftsweg	PV-L-Verkehrsweg	01.11.12
	Linie	211 400	PV-Park-/Rastplatz	PV-L-Verkehrsweg	01.11.12
	Linie	211 600	PV-Haltestelle	PV-L-Verkehrsweg	01.11.12
	Linie	211 900	PV-Breite unsichtbar	PV-L-Verkehrsweg	01.11.12
	Linie	212 000	PV-Bankett	PV-L-Verkehrsweg	01.11.12
	Linie	212 020	PV-Grünstreifen	PV-L-Verkehrsweg	01.11.12
	Linie	212 030	PV-Mulde	PV-L-Verkehrsweg	01.11.12
	Linie	212 040	PV-Graben	PV-L-Verkehrsweg	01.11.12
	Linie	212 050	PV-Rauhbett	PV-L-Verkehrsweg	01.11.12
	Linie	212 100	PV-Böschung	PV-L-Verkehrsweg	01.11.12
	Linie	212 150	PV-Böschung-Schraffur	PV-L-Verkehrsweg	01.11.12
	Linie	212 400	PV-Wasserspiegel	PV-L-Verkehrsweg	01.11.12
	Linie	212 990	PV-Sonstiges	PV-L-Verkehrsweg	01.11.12
	Linie	213 000	PV-Stahlschutzplanke	PV-L-Verkehrsweg	01.11.12
	Linie	213 010	PV-Betonschutzwand	PV-L-Verkehrsweg	01.11.12
	Linie	213 020	PV-Blendschutz	PV-L-Verkehrsweg	01.11.12
	Linie	213 100	PV-Zaun	PV-L-Verkehrsweg	01.11.12
	Linie	213 050	PV-Mauer	PV-L-Verkehrsweg	01.11.12
	Linie	213 060	PV-Stützwand	PV-L-Verkehrsweg	01.11.12

Darstellung	Objektart	Code	Bezeichnung	Folie	Datum
Planung - Verkehrsweg					
	Linie	213 200	PV-Wildschutzzaun	PV-L-Verkehrsweg	01.11.12
	Linie	213 205	PV-Amphipienschutzzaun	PV-L-Verkehrsweg	01.11.12
	Linie	213 210	PV-Leiteinrichtung Amphi	PV-L-Verkehrsweg	01.11.12
	Linie	213 220	PV-Kleintierdurchlass	PV-L-Verkehrsweg	01.11.12
	Linie	213 230	PV-Überflughilfe Fledern	PV-L-Verkehrsweg	01.11.12
	Linie	213 240	PV-Wildkatzenschutzzaun	PV-L-Verkehrsweg	01.11.12
	Linie	213 250	PV-Irritationsschutzwand	PV-L-Verkehrsweg	01.11.12
	Linie	213 260	PV-Eingrenzung Baufeld	PV-L-Verkehrsweg	01.11.12
	Linie	213 500	PV-Baufeldgrenze	PV-L-Verkehrsweg	01.11.12
	Linie	214 000	PV-Rückbaumarkierung	PV-L-Verkehrsweg	01.11.12
	Linie	214 100	PV-Rückbaustrecke	PV-L-Verkehrsweg	01.11.12




















Darstellung	Objektart	Code	Bezeichnung	Folie	Datum
	Linie	215 000	PM-RMS-Schmalstr	PM-L-Markierung	01.11.12
	Linie	215 010	PM-RMS-Schmalstr 6/12	PM-L-Markierung	01.11.12
	Linie	215 020	PM-RMS-Schmalstr 4/8	PM-L-Markierung	01.11.12
	Linie	215 030	PM-RMS-Schmalstr 3/6	PM-L-Markierung	01.11.12
	Linie	215 040	PM-RMS-Schmalstr 6/6	PM-L-Markierung	01.11.12
	Linie	215 050	PM-RMS-Schmalstr 3/3	PM-L-Markierung	01.11.12
	Linie	215 060	PM-RMS-Schmalstr 6/3	PM-L-Markierung	01.11.12
	Linie	215 070	PM-RMS-Schmalstr 4/2	PM-L-Markierung	01.11.12
	Linie	215 080	PM-RMS-Schmalstr 3/1.5	PM-L-Markierung	01.11.12
	Linie	215 090	PM-RMS-Schmalstr 1.5/1.5	PM-L-Markierung	01.11.12
	Linie	215 100	PM-RMS-Schmalstr 0.5/0.5	PM-L-Markierung	01.11.12
	Linie	215 200	PM-RMS-Breitstr	PM-L-Markierung	01.11.12
	Linie	215 210	PM-RMS-Breitstr 6/6	PM-L-Markierung	01.11.12
	Linie	215 220	PM-RMS-Breitstr 3/3	PM-L-Markierung	01.11.12
	Linie	215 230	PM-RMS-Breitstr 4/2	PM-L-Markierung	01.11.12
	Linie	215 240	PM-RMS-Breitstr 1.5/1.5	PM-L-Markierung	01.11.12
	Linie	215 300	PM-RMS-Haltelinie	PM-L-Markierung	01.11.12
	Linie	215 310	PM-RMS-Wartelin 0.5/0.2	PM-L-Markierung	01.11.12
	Linie	215 400	PM-RMS-Fußgänger 0.5/0.2	PM-L-Markierung	01.11.12
	Linie	215 410	PM-RMS-Radfahrer 0.5/0.2	PM-L-Markierung	01.11.12
	Linie	215 420	PM-RMS-RF Schutzstr. 1/1	PM-L-Markierung	01.12.15


Darstellung	Objektart	Code	Bezeichnung	Folie	Datum
Planung - Schiene					
—————	Linie	220 000	PS-Gleis	PS-L-Schiene	01.11.12
-----	Linie	220 100	PS-Gleisachse	PS-L-Schiene	01.11.12
Planung - Gebäude					
—————	Linie	221 000	PG-Geb.-Ansicht,Draufsic	PG-L-Gebaeude	01.11.12
—————	Linie	221 010	PG-Geb.-Schnitt	PG-L-Gebaeude	01.11.12
-----	Linie	221 020	PG-Geb.-Kante,verdeckt	PG-L-Gebaeude	01.11.12
-----	Linie	221 100	PG-Gebäude-Achse	PG-L-Gebaeude	01.11.12
— . — . — . —	Linie	221 110	PG-Geb.-Schnittachse	PG-L-Gebaeude	01.11.12
—————	Linie	221 500	PG-Geb.-Abbruch	PG-L-Gebaeude	01.11.12
-----	Linie	221 510	PG-Geb.-bereits abgebrochen	PG-L-Gebaeude	01.11.12
—————	Linie	221 600	PG-Geb.-Abbruchmarkierun	PG-L-Gebaeude	01.11.12
Planung - Bauwerk					
—————	Linie	222 000	PB-BW-Ansicht,Draufsicht	PB-L-Bauwerk	01.11.12
—————	Linie	222 010	PB-BW-Schnitt	PB-L-Bauwerk	01.11.12
-----	Linie	222 020	PB-BW-Kante,verdeckt	PB-L-Bauwerk	01.11.12
-----	Linie	222 100	PB-BW-Achse	PB-L-Bauwerk	01.11.12
— . — . — . —	Linie	222 110	PB-BW-Schnittachse	PB-L-Bauwerk	01.11.12
























Darstellung	Objektart	Code	Bezeichnung	Folie	Datum
Planung - Immissionen					
	Linie	235 000	PI-LS-Wall	PI-L-Immissionen	01.11.12
	Linie	235 100	PI-LS-Wand	PI-L-Immissionen	01.11.12
	Linie	235 200	PI-LS-Hausseite	PI-L-Immissionen	01.11.12
	Linie	235 500	PI-Isophone allg. Tag	PI-L-Immissionen	01.11.12
57dB (A)	Linie	235 557	PI-Isophone 57dB Tag	PI-L-Immissionen	01.11.12
59dB (A)	Linie	235 559	PI-Isophone 59dB Tag	PI-L-Immissionen	01.11.12
64dB (A)	Linie	235 564	PI-Isophone 64dB Tag	PI-L-Immissionen	01.11.12
69dB (A)	Linie	235 569	PI-Isophone 69dB Tag	PI-L-Immissionen	01.11.12
70dB (A)	Linie	235 570	PI-Isophone 70dB Tag	PI-L-Immissionen	01.11.12
	Linie	235 600	PI-Isophone allg. Nacht	PI-L-Immissionen	01.11.12
47dB (A)	Linie	235 647	PI-Isophone 47dB Nacht	PI-L-Immissionen	01.11.12
49dB (A)	Linie	235 649	PI-Isophone 49dB Nacht	PI-L-Immissionen	01.11.12
54dB (A)	Linie	235 654	PI-Isophone 54dB Nacht	PI-L-Immissionen	01.11.12
59dB (A)	Linie	235 659	PI-Isophone 59dB Nacht	PI-L-Immissionen	01.11.12
60dB (A)	Linie	235 660	PI-Isophone 60dB Nacht	PI-L-Immissionen	01.11.12

























Darstellung	Objektart	Code	Bezeichnung	Folie	Datum
Planung - Leitungen					
	Linie	240 000	PL-Trinkwasserleitung	PL-L-Leitungen	01.11.12
	Linie	240 010	PL-Gasleitung	PL-L-Leitungen	01.11.12
	Linie	240 020	PL-E-Freileitung	PL-L-Leitungen	01.11.12
	Linie	240 030	PL-E-Leitung	PL-L-Leitungen	01.11.12
	Linie	240 040	PL-Fernmeldeleitung	PL-L-Leitungen	01.11.12
	Linie	240 050	PL-Schmutzwasserleitung	PL-L-Leitungen	01.11.12
	Linie	240 060	PL-Leitung Straßenbeleuc	PL-L-Leitungen	01.11.12
	Linie	240 070	PL-Fernheizleitung	PL-L-Leitungen	01.11.12
	Linie	240 080	PL-Kabelkanal	PL-L-Leitungen	01.11.12
	Linie	240 100	PL-BAB-Kabel	PL-L-Leitungen	01.11.12
Planung - Entwässerung					
	Linie	241 000	PE-Regenwasserleitung	PE-L-Entwässerung	01.11.12
	Linie	241 010	PE-Anschlussleitung	PE-L-Entwässerung	01.11.12
	Linie	241 020	PE-Rohrdurchlass	PE-L-Entwässerung	01.11.12
	Linie	241 030	PE-Rechteckdurchlass	PE-L-Entwässerung	01.11.12
	Linie	241 070	PE-Fließrichtung Rohrtg	PE-L-Entwässerung	01.11.12
	Linie	241 100	PE-Drainageleitung	PE-L-Entwässerung	01.11.12
Planung - Recht					
	Linie	251 000	PR-GE_zu erwerbende Fläc	PR-L-Recht	01.11.12
	Linie	251 100	PR-GE-vorüberg. Beanspr.	PR-L-Recht	01.11.12
	Linie	251 200	PR-GE-dauernd zu beschr.	PR-L-Recht	01.11.12
	Linie	252 000	PR-Wassereinzugsgebiet	PR-L-Recht	01.11.12

Darstellung	Objektart	Code	Bezeichnung	Folie	Datum
<hr/>	Linie	260 010	PH-GR-Hauptfahrbahn	PH-L-Gradiente	01.11.12
<hr/>	Linie	260 020	PH-GR-Nebenfahrbahn	PH-L-Gradiente	01.11.12
<hr/>	Linie	260 030	PH-GR-Gehweg	PH-L-Gradiente	01.11.12
<hr/>	Linie	260 040	PH-GR-Radweg	PH-L-Gradiente	01.11.12
<hr/>	Linie	260 050	PH-GR-Fussweg	PH-L-Gradiente	01.11.12
<hr/>	Linie	260 060	PH-GR-Parkstreifen	PH-L-Gradiente	01.11.12
<hr/>	Linie	260 070	PH-GR-Grünstreifen	PH-L-Gradiente	01.11.12
<hr/>	Linie	260 080	PH-GR-Fahrbahnteiler	PH-L-Gradiente	01.11.12
<hr/>	Linie	260 090	PH-GR-Busspur	PH-L-Gradiente	01.11.12
<hr/>	Linie	260 100	PH-GR-Busbucht	PH-L-Gradiente	01.11.12
<hr/>	Linie	260 110	PH-GR-Hauptachse	PH-L-Gradiente	01.11.12
<hr/>	Linie	260 120	PH-GR-Grabensohle	PH-L-Gradiente	01.11.12
<hr/>	Linie	260 130	PH-GR-Nebenachse	PH-L-Gradiente	01.11.12
<hr/>	Linie	260 140	PH-GR-Trassenbegl. BW	PH-L-Gradiente	01.11.12
<hr/>	Linie	260 150	PH-GR-Randausrundung	PH-L-Gradiente	01.11.12
<hr/>	Linie	260 160	PH-GR-Fahrbahnrand	PH-L-Gradiente	01.11.12
<hr/>	Linie	260 170	PH-GR-Hauptfahrbahn li.	PH-L-Gradiente	01.11.12
<hr/>	Linie	260 180	PH-GR-Hauptfahrbahn re.	PH-L-Gradiente	01.11.12
<hr/>	Linie	260 990	PH-GR-Sonstiges	PH-L-Gradiente	01.11.12

Darstellung	Objektart	Code	Bezeichnung	Folie	Datum
	Linie	261 010	PH-LP-Hauptfahrbahn	PH-L-Längsprofil	01.11.12
	Linie	261 020	PH-LP-Nebenfahrbahn	PH-L-Längsprofil	01.11.12
	Linie	261 030	PH-LP-Gehweg	PH-L-Längsprofil	01.11.12
	Linie	261 040	PH-LP-Radweg	PH-L-Längsprofil	01.11.12
	Linie	261 050	PH-LP-Fussweg	PH-L-Längsprofil	01.11.12
	Linie	261 060	PH-LP-Parkstreifen	PH-L-Längsprofil	01.11.12
	Linie	261 070	PH-LP-Grünstreifen	PH-L-Längsprofil	01.11.12
	Linie	261 080	PH-LP-Fahrbahnteiler	PH-L-Längsprofil	01.11.12
	Linie	261 090	PH-LP-Busspur	PH-L-Längsprofil	01.11.12
	Linie	261 100	PH-LP-Busbucht	PH-L-Längsprofil	01.11.12
	Linie	261 110	PH-LP-Hauptachse	PH-L-Längsprofil	01.11.12
	Linie	261 120	PH-LP-Grabensohle	PH-L-Längsprofil	01.11.12
	Linie	261 130	PH-LP-Nebenachse	PH-L-Längsprofil	01.11.12
	Linie	261 140	PH-LP-Trassenbegl. BW	PH-L-Längsprofil	01.11.12
	Linie	261 150	PH-LP-Randausrundung	PH-L-Längsprofil	01.11.12
	Linie	261 160	PH-LP-Fahrbahnrand	PH-L-Längsprofil	01.11.12
	Linie	261 170	PH-LP-Hauptfahrbahn li.	PH-L-Längsprofil	01.11.12
	Linie	261 180	PH-LP-Hauptfahrbahn re.	PH-L-Längsprofil	01.11.12
	Linie	261 990	PH-LP-Sonstiges	PH-L-Längsprofil	01.11.12




Darstellung	Objektart	Code	Bezeichnung	Folie	Datum
Planung - Höhenplan					
	Linie	262 100	PH-Grundwasser	PH-L-Höhenplan	01.11.12
	Linie	262 150	PH-Hochwasser	PH-L-Höhenplan	01.11.12
	Linie	262 210	PH-Graben/Mulde links	PH-L-Höhenplan	01.11.12
	Linie	262 220	PH-Graben/Mulde rechts	PH-L-Höhenplan	01.11.12
	Linie	262 300	PH-Durchlass	PH-L-Höhenplan	01.11.12
	Linie	262 310	PH-Rohrleitung links	PH-L-Höhenplan	01.11.12
	Linie	262 320	PH-Rohrleitung rechts	PH-L-Höhenplan	01.11.12
	Linie	262 350	PH-Rohrleitung mitte	PH-L-Höhenplan	01.11.12
	Linie	262 400	PH-Schacht	PH-L-Höhenplan	01.11.12
	Linie	262 410	PH-Schacht links	PH-L-Höhenplan	01.11.12
	Linie	262 420	PH-Schacht rechts	PH-L-Höhenplan	01.11.12
	Linie	262 450	PH-Schacht mitte	PH-L-Höhenplan	01.11.12
	Linie	262 510	PH-Lärmschutzwall links	PH-L-Höhenplan	01.11.12
	Linie	262 520	PH-Lärmschutzwall rechts	PH-L-Höhenplan	01.11.12
	Linie	262 550	PH-Lärmschutzwand mitte	PH-L-Höhenplan	01.11.12
	Linie	262 610	PH-Lärmschutzwand links	PH-L-Höhenplan	01.11.12
	Linie	262 620	PH-Lärmschutzwand rechts	PH-L-Höhenplan	01.11.12
	Linie	262 650	PH-Lärmschutzwand mitte	PH-L-Höhenplan	01.11.12



















Darstellung	Objektart	Code	Bezeichnung	Folie	Datum
	Linie	270 510	PQ-HZ_10_Gelände	PQ-L-Horizonte	01.11.12
	Linie	270 511	PQ-HZ_11_Oberbodenabtrag	PQ-L-Horizonte	01.01.21
	Linie	270 512	PQ-HZ_12_Oberbodenabtrag	PQ-L-Horizonte	01.11.12
	Linie	270 513	PQ-HZ_13_Bodenschicht_1	PQ-L-Horizonte	01.01.21
	Linie	270 514	PQ-HZ_14_Bodenschicht_2	PQ-L-Horizonte	01.01.21
	Linie	270 515	PQ-HZ_15_Bodenschicht_3	PQ-L-Horizonte	01.01.21
	Linie	270 516	PQ-HZ_16_Bodenschicht_4	PQ-L-Horizonte	01.01.21
	Linie	270 517	PQ-HZ_17_Bodenschicht_5	PQ-L-Horizonte	01.01.21
	Linie	270 518	PQ-HZ_18_Bodenschicht_6	PQ-L-Horizonte	01.01.21
	Linie	270 519	PQ-HZ_19_Bodenschicht_7	PQ-L-Horizonte	01.01.21
	Linie	270 520	PQ-HZ_20_FSS	PQ-L-Horizonte	01.11.12
	Linie	270 521	PQ-HZ_21_Grundwasser_1	PQ-L-Horizonte	01.01.21
	Linie	270 522	PQ-HZ_22_Grundwasser_2	PQ-L-Horizonte	01.01.21
	Linie	270 523	PQ-HZ_23_freie_Def_1	PQ-L-Horizonte	01.01.21
	Linie	270 524	PQ-HZ_24_freie_Def_2	PQ-L-Horizonte	01.01.21
	Linie	270 525	PQ-HZ_25_freie_Def_3	PQ-L-Horizonte	01.01.21
	Linie	270 526	PQ-HZ_26_freie_Def_4	PQ-L-Horizonte	01.01.21
	Linie	270 527	PQ-HZ_27_freie_Def_5	PQ-L-Horizonte	01.01.21
	Linie	270 528	PQ-HZ_28_freie_Def_6	PQ-L-Horizonte	01.01.21
	Linie	270 529	PQ-HZ_29_freie_Def_7	PQ-L-Horizonte	01.01.21
	Linie	270 530	PQ-HZ_30 Planum	PQ-L-Horizonte	01.11.12
	Linie	270 531	PQ-HZ_31_Tiefenstufe_1	PQ-L-Horizonte	01.01.21
	Linie	270 532	PQ-HZ_32_Tiefenstufe_2	PQ-L-Horizonte	01.01.21
	Linie	270 533	PQ-HZ_33_Tiefenstufe_3	PQ-L-Horizonte	01.01.21
	Linie	270 534	PQ-HZ_34_Tiefenstufe_4	PQ-L-Horizonte	01.01.21
	Linie	270 535	PQ-HZ_35_Tiefenstufe_5	PQ-L-Horizonte	01.01.21
	Linie	270 536	PQ-HZ_36_Tiefenstufe_6	PQ-L-Horizonte	01.01.21
	Linie	270 537	PQ-HZ_37_Tiefenstufe_7	PQ-L-Horizonte	01.01.21
	Linie	270 538	PQ-HZ_38_Tiefenstufe_8	PQ-L-Horizonte	01.01.21
	Linie	270 539	PQ-HZ_39_Tiefenstufe_9	PQ-L-Horizonte	01.01.21
	Linie	270 540	PQ-HZ_40_UK_Oberb.Auftr.	PQ-L-Horizonte	01.11.12
	Linie	270 542	PQ-HZ_42_Füllboden	PQ-L-Horizonte	01.11.12












Darstellung	Objektart	Code	Bezeichnung	Folie	Datum
	Linie	270 550	PQ-HZ_50_OK_Oberb.Auftr.	PQ-L-Horizonte	01.11.12
	Linie	270 551	PQ-HZ_51_OK_Deckschicht	PQ-L-Horizonte	01.01.21
	Linie	270 552	PQ-HZ_52_OK_Bindersch.	PQ-L-Horizonte	01.01.21
	Linie	270 553	PQ-HZ_53_OK_Tragschicht	PQ-L-Horizonte	01.01.21
	Linie	270 554	PQ-HZ_54_OK_Tragsch_2	PQ-L-Horizonte	01.01.21
	Linie	270 555	PQ-HZ_55_OK_Tragsch_3	PQ-L-Horizonte	01.01.21
	Linie	270 556	PQ-HZ_56_UK_Tragsch_4	PQ-L-Horizonte	01.01.21
	Linie	270 560	PQ-HZ_60_Grunderwerb	PQ-L-Horizonte	01.01.21
	Linie	270 561	PQ-HZ_61_Flstk-Grenze_li	PQ-L-Horizonte	01.01.21
	Linie	270 562	PQ-HZ_62_Flstk-Grenze_re	PQ-L-Horizonte	01.01.21
	Linie	270 571	PQ-HZ_71_seitl.Begr._li	PQ-L-Horizonte	01.11.12
	Linie	270 572	PQ-HZ_72_seitl.Begr._re	PQ-L-Horizonte	01.11.12
	Linie	270 580	PQ-HZ_80_Grabenlinie	PQ-L-Horizonte	01.01.21
	Linie	270 581	PQ-HZ_81_Grabensohle	PQ-L-Horizonte	01.01.21
	Linie	270 582	PQ-HZ_82_Bettung_unten	PQ-L-Horizonte	01.01.21
	Linie	270 583	PQ-HZ_83_Bettung_oben	PQ-L-Horizonte	01.01.21
	Linie	270 584	PQ-HZ_84_Seitenverfüll.	PQ-L-Horizonte	01.01.21
	Linie	270 585	PQ-HZ_85_Abdeckung	PQ-L-Horizonte	01.01.21
	Linie	270 586	PQ-HZ_86_Rohr	PQ-L-Horizonte	01.01.21
	Linie	270 587	PQ-HZ_87_Schachtbauwerk	PQ-L-Horizonte	01.01.21
	Linie	270 588	PQ-HZ_88_Verbau	PQ-L-Horizonte	01.01.21
	Linie	270 589	PQ-HZ_89_Eindring_Verbau	PQ-L-Horizonte	01.01.21
	Linie	270 591	PQ-HZ_91_Deckel_horiz.	PQ-L-Horizonte	01.01.21
	Linie	270 599	PQ-HZ_99_Sonstiges	PQ-L-Horizonte	01.11.12

Darstellung	Objektart	Code	Bezeichnung	Folie	Datum
-------------	-----------	------	-------------	-------	-------



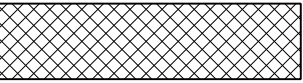










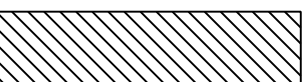


Planung - DGM














	Linie	275 000	DGM-Bestand	DGM-L-DGM	01.11.12
	Linie	275 010	DGM-Planung	DGM-L-DGM	01.11.12
	Linie	275 090	DGM-Sonstiges	DGM-L-DGM	01.11.12

















Darstellung	Objektart	Code	Bezeichnung	Folie	Datum
	Linie	280 000	VS-Prüfstrahl	VS-L-Sichtweiten	01.11.12
	Linie	280 100	VS-Sichtfläche	VS-L-Sichtweiten	01.11.12
	Linie	281 010	VS-ESP_R	VS-L-Sichtweiten	01.11.12
	Linie	281 011	VS-ESP_L	VS-L-Sichtweiten	01.11.12
	Linie	281 015	VS-ESP-doppels	VS-L-Sichtweiten	01.11.12
	Linie	281 020	VS-EDSP_R	VS-L-Sichtweiten	01.11.12
	Linie	281 021	VS-EDSP_L	VS-L-Sichtweiten	01.11.12
	Linie	281 025	VS-DDSP	VS-L-Sichtweiten	01.11.12
	Linie	281 030	VS-SuperRail_R	VS-L-Sichtweiten	01.11.12
	Linie	281 031	VS-SuperRail_L	VS-L-Sichtweiten	01.11.12
	Linie	281 035	VS-SuperRail-doppels	VS-L-Sichtweiten	01.11.12
	Linie	281 040	VS-Betonschutzw-0,81_R	VS-L-Sichtweiten	01.11.12
	Linie	281 041	VS-Betonschutzw-0,81_L	VS-L-Sichtweiten	01.11.12
	Linie	281 045	VS-Betonschutzw-0,81-dop	VS-L-Sichtweiten	01.11.12
	Linie	281 050	VS-Betonschutzw-1,15_R	VS-L-Sichtweiten	01.11.12
	Linie	281 051	VS-Betonschutzw-1,15_L	VS-L-Sichtweiten	01.11.12
	Linie	281 055	VS-Betonschutzw-1,15-dop	VS-L-Sichtweiten	01.11.12
	Linie	281 100	VS-Lärmschutzwand	VS-L-Sichtweiten	01.11.12
	Linie	281 110	VS-Geländer	VS-L-Sichtweiten	01.11.12
	Linie	281 120	VS-Gartenzaun	VS-L-Sichtweiten	01.11.12
	Linie	281 130	VS-Blendschutzzaun	VS-L-Sichtweiten	01.11.12
	Linie	281 140	VS-Hecke	VS-L-Sichtweiten	01.11.12
	Linie	281 150	VS-Mauer,Stützwand	VS-L-Sichtweiten	01.11.12
	Linie	281 510	VS-Schilderbrücke	VS-L-Sichtweiten	01.11.12
	Linie	281 600	VS-BW-Randlinie	VS-L-Sichtweiten	01.11.12

Darstellung	Objektart	Code	Bezeichnung	Folie	Datum
Planung - Visualisierung					
	Linie	285 000	VI-HViSt-Fahrbahn	VI-L-Visualisierung	01.11.12
	Linie	285 010	VI-HViSt-Bankett	VI-L-Visualisierung	01.11.12
	Linie	285 020	VI-HViSt-Mulde	VI-L-Visualisierung	01.11.12
	Linie	285 030	VI-HViSt-Boeschung	VI-L-Visualisierung	01.11.12
	Linie	285 040	VI-HViSt-vermGel	VI-L-Visualisierung	01.11.12
	Linie	285 050	VI-HViSt-kuenstlGel	VI-L-Visualisierung	01.11.12
	Linie	285 100	VI-Wasserfläche	VI-L-Visualisierung	01.11.12
	Linie	285 110	VI-Pflasterfläche	VI-L-Visualisierung	01.11.12
	Linie	285 120	VI-Bordstein	VI-L-Visualisierung	01.11.12
	Linie	285 130	VI-Betonschutzwand	VI-L-Visualisierung	01.11.12
	Linie	285 140	VI-Schotterfläche	VI-L-Visualisierung	01.11.12

Darstellung	Objektart	Code	Bezeichnung	Folie	Datum
	Fläche	211 000	PV-Fahrbahn	PV-F-Verkehrsweg	01.11.12
	Fläche	211 010	PV-Fahrbahn-Beton	PV-F-Verkehrsweg	01.11.12
	Fläche	211 020	PV-Fahrbahn-gepflastert	PV-F-Verkehrsweg	01.11.12
	Fläche	211 100	PV-Gehweg	PV-F-Verkehrsweg	01.11.12
	Fläche	211 120	PV-Gehweg-gepflastert	PV-F-Verkehrsweg	01.11.12
	Fläche	211 150	PV-gem. Geh- und Radweg	PV-F-Verkehrsweg	01.11.12
	Fläche	211 200	PV-Radweg	PV-F-Verkehrsweg	01.11.12
	Fläche	211 220	PV-Radweg-gepflastert	PV-F-Verkehrsweg	01.11.12
	Fläche	211 300	PV-Wirtschaftsweg-bit.	PV-F-Verkehrsweg	01.11.12
	Fläche	211 330	PV-Wirtschaftsweg-gesch.	PV-F-Verkehrsweg	01.11.12
	Fläche	211 340	PV-Wirtschaftsweg-unbef.	PV-F-Verkehrsweg	01.11.12
	Fläche	211 400	PV-Parkfläche	PV-F-Verkehrsweg	01.11.12
	Fläche	211 420	PV-Parkfläche-gepfl.	PV-F-Verkehrsweg	01.11.12
	Fläche	211 425	PV-Parkfläche-Rasenpfl.	PV-F-Verkehrsweg	01.11.12
	Fläche	211 430	PV-Parkfläche-gesch.	PV-F-Verkehrsweg	01.11.12
	Fläche	211 500	PV-Zufahrt	PV-F-Verkehrsweg	01.11.12

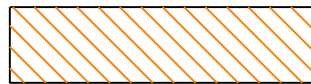
Darstellung	Objektart	Code	Bezeichnung	Folie	Datum
	Fläche	211 530	PV-Zufahrt-gepfl.	PV-F-Verkehrsweg	01.11.12
	Fläche	211 600	PV-Fahrbahnleiter	PV-F-Verkehrsweg	01.11.12
	Fläche	211 700	PV-Mittelstreifenüberfah	PV-F-Verkehrsweg	01.11.12
	Fläche	212 000	PV-Bankett	PV-F-Verkehrsweg	01.11.12
	Fläche	212 010	PV-Mittelstreifen	PV-F-Verkehrsweg	01.11.12
	Fläche	212 020	PV-Straßennebenflächen	PV-F-Verkehrsweg	01.11.12
	Fläche	212 100	PV-Rinne	PV-F-Verkehrsweg	01.11.12
	Fläche	212 110	PV-Mulde	PV-F-Verkehrsweg	01.11.12
	Fläche	212 120	PV-Grabensohle	PV-F-Verkehrsweg	01.11.12
	Fläche	212 200	PV-Einschnittsböschung	PV-F-Verkehrsweg	01.11.12
	Fläche	212 250	PV-Dammböschung	PV-F-Verkehrsweg	01.11.12
	Fläche	212 300	PV-Auffüllung	PV-F-Verkehrsweg	01.11.12
	Fläche	212 310	PV-Ausschlitzung	PV-F-Verkehrsweg	01.11.12
	Fläche	212 350	PV-RISTWAG-Abdichtung	PV-F-Verkehrsweg	01.11.12
	Fläche	212 400	PV-Wasserfläche	PV-F-Verkehrsweg	01.11.12
	Fläche	214 000	PV-Rückbaufläche	PV-F-Verkehrsweg	01.11.12

Darstellung	Objektart	Code	Bezeichnung	Folie	Datum
Planung - Markierung					
	Fläche	215 000	PM-RMS-Fußgängerüberweg	PM-F-Markierung	01.11.12
	Fläche	215 010	PM-RMS-Sperrfläche li	PM-F-Markierung	01.11.12
	Fläche	215 011	PM-RMS-Sperrfläche re	PM-F-Markierung	01.11.12
	Fläche	215 015	PM-RMS-Sperrfläche klein	PM-F-Markierung	01.11.12
Planung - Gebäude					
	Fläche	221 000	PG-Gebäude	PG-F-Gebaeude	01.11.12
	Fläche	221 500	PG-Gebäude-Abbruch	PG-F-Gebaeude	01.11.12
Planung - Bauwerk					
	Fläche	222 000	PB-Bauwerk	PB-F-Bauwerk	01.11.12
	Fläche	222 100	PB-Brückenkappe	PB-F-Bauwerk	01.11.12
	Fläche	222 400	PB-Mauer,Stützwand	PB-F-Bauwerk	01.11.12
	Fläche	222 500	PB-Bauwerk-Abbruch	PB-F-Bauwerk	01.11.12
Planung - Immissionen					
	Fläche	235 000	PI-LS-Wall	PI-F-Immissionen	01.11.12
	Fläche	235 100	PI-LS-Wand	PI-F-Immissionen	01.11.12
	Fläche	235 200	PI-LS-Hausseite	PI-F-Immissionen	01.11.12

Darstellung	Objektart	Code	Bezeichnung	Folie	Datum
	Fläche	251 000	PR-GE-Baulastträger	PR-F-Recht	01.11.12
	Fläche	251 010	PR-GE-Baulastträger-LBP	PR-F-Recht	01.11.12
	Fläche	251 020	PR-GE-Nebenanlage	PR-F-Recht	01.12.15
	Fläche	251 030	PR-GE-für Dritte	PR-F-Recht	01.12.15
	Fläche	251 100	PR-GE-vorüberg.Beanspr.	PR-F-Recht	01.11.12
	Fläche	251 110	PR-GE-vorü.Beanspr.-LBP	PR-F-Recht	01.12.15
	Fläche	251 120	PR-GE-vorü.Bean.-Nebena.	PR-F-Recht	01.12.15
	Fläche	251 130	PR-GE-vorü.Bean.-Dritte	PR-F-Recht	01.12.15
	Fläche	251 200	PR-GE-dauernd zu beschr.	PR-F-Recht	01.11.12
	Fläche	251 210	PR-GE-d. zu beschr.-LBP	PR-F-Recht	01.12.15
	Fläche	251 220	PR-GE-d.z.beschr.-Neben.	PR-F-Recht	01.12.15
	Fläche	251 230	PR-GE-d.z.beschr.-Dritte	PR-F-Recht	01.12.15
	Fläche	251 310	PR-GE-Restfläche	PR-F-Recht	01.11.12
	Fläche	251 320	PR-GE-Rückstand	PR-F-Recht	01.11.12
	Fläche	251 390	PR-GE-Unbekannt	PR-F-Recht	01.11.12
	Fläche	252 000	PR-Wassereinzugsgebiet	PR-F-Recht	01.11.12

Darstellung	Objektart	Code	Bezeichnung	Folie	Datum
-------------	-----------	------	-------------	-------	-------


Planung - Sichtweiten



Fläche	280 100	VS-Sichtfläche	VS-F-Sichtweiten	01.11.12
--------	---------	----------------	------------------	----------



Fläche	281 200	VS-Fahrzeug	VS-F-Sichtweiten	01.11.12
--------	---------	-------------	------------------	----------



Fläche	281 300	VS-Wohngebäude	VS-F-Sichtweiten	01.11.12
--------	---------	----------------	------------------	----------



Fläche	281 310	VS-Nebengebäude	VS-F-Sichtweiten	01.11.12
--------	---------	-----------------	------------------	----------



Fläche	281 600	VS-BW-Überbau	VS-F-Sichtweiten	01.11.12
--------	---------	---------------	------------------	----------



Fläche	281 610	VS-BW-Kappe	VS-F-Sichtweiten	01.11.12
--------	---------	-------------	------------------	----------



Fläche	281 620	VS-BW-Widerlager	VS-F-Sichtweiten	01.11.12
--------	---------	------------------	------------------	----------




Fläche	281 630	VS-BW-Pfeiler	VS-F-Sichtweiten	01.11.12
--------	---------	---------------	------------------	----------

Planung - Visualisierung



Fläche	285 000	VI-HViSt-Fahrbahn	VS-F-Visualisierung	01.11.12
--------	---------	-------------------	---------------------	----------



Fläche	285 100	VI-Wasserfläche	VS-F-Visualisierung	01.11.12
--------	---------	-----------------	---------------------	----------














Fläche	285 110	VI-Pflasterfläche	VS-F-Visualisierung	01.11.12
--------	---------	-------------------	---------------------	----------



Fläche	285 140	VI-Schotterfläche	VS-F-Visualisierung	01.11.12
--------	---------	-------------------	---------------------	----------

Darstellung	Objektart	Code	Bezeichnung	Folie	Datum
-------------	-----------	------	-------------	-------	-------

Planung - Kostenteilung

	Fläche	290 000	PK-Bundesrepublik	PK-F-Kostenteilung	01.11.12
	Fläche	290 100	PK-Land	PK-F-Kostenteilung	01.11.12
	Fläche	290 200	PK-Landkreis	PK-F-Kostenteilung	01.11.12
	Fläche	290 300	PK-Stadt/Gemeinde	PK-F-Kostenteilung	01.11.12
	Fläche	290 400	PK-Privat	PK-F-Kostenteilung	01.11.12
	Fläche	291 000	PK-Bund-Land	PK-F-Kostenteilung	01.11.12
	Fläche	291 010	PK-Bund-Landkreis	PK-F-Kostenteilung	01.11.12
	Fläche	291 020	PK-Bund-Stadt/Gem.	PK-F-Kostenteilung	01.11.12
	Fläche	291 100	PK-Land-Landkreis	PK-F-Kostenteilung	01.11.12
	Fläche	291 110	PK-Land-Stadt/Gem.	PK-F-Kostenteilung	01.11.12
	Fläche	291 200	PK-Landkreis-Stadt/Gem.	PK-F-Kostenteilung	01.11.12

Darstellung	Objektart	Code	Bezeichnung	Folie	Datum
Planung - Verkehrsweg					
Mustertext	Text	210 001	PV-Verkehrsweg/Schw/1.5	PV-T-Verkehrsweg	01.11.12
Mustertext	Text	210 002	PV-Verkehrsweg/Schw/2.0	PV-T-Verkehrsweg	01.11.12
Mustertext	Text	210 003	PV-Verkehrsweg/Schw/2.5	PV-T-Verkehrsweg	01.11.12
Mustertext	Text	210 004	PV-Verkehrsweg/Schw/3.5	PV-T-Verkehrsweg	01.11.12
Mustertext	Text	210 005	PV-Verkehrsweg/Schw/5.0	PV-T-Verkehrsweg	01.11.12
Musterte	Text	210 006	PV-Verkehrsweg/Schw/7.0	PV-T-Verkehrsweg	01.11.12
Muster	Text	210 007	PV-Verkehrsweg/Schw/10.0	PV-T-Verkehrsweg	01.11.12
Mustertext	Text	210 041	PV-Verkehrsweg/Rot/1.5	PV-T-Verkehrsweg	01.11.12
Mustertext	Text	210 042	PV-Verkehrsweg/Rot/2.0	PV-T-Verkehrsweg	01.11.12
Mustertext	Text	210 043	PV-Verkehrsweg/Rot/2.5	PV-T-Verkehrsweg	01.11.12
Mustertext	Text	210 044	PV-Verkehrsweg/Rot/3.5	PV-T-Verkehrsweg	01.11.12
Mustertext	Text	210 045	PV-Verkehrsweg/Rot/5.0	PV-T-Verkehrsweg	01.11.12
Musterte	Text	210 046	PV-Verkehrsweg/Rot/7.0	PV-T-Verkehrsweg	01.11.12
Muster	Text	210 047	PV-Verkehrsweg/Rot/10.0	PV-T-Verkehrsweg	01.11.12

Darstellung	Objektart	Code	Bezeichnung	Folie	Datum
Planung - Verkehrsweg					
Mustertext	Text	211 001	PV-Verkehrsweg/Schw/1.5/f	PV-T-Verkehrsweg	01.11.12
Mustertext	Text	211 002	PV-Verkehrsweg/Schw/2.0/f	PV-T-Verkehrsweg	01.11.12
Mustertext	Text	211 003	PV-Verkehrsweg/Schw/2.5/f	PV-T-Verkehrsweg	01.11.12
Mustertext	Text	211 004	PV-Verkehrsweg/Schw/3.5/f	PV-T-Verkehrsweg	01.11.12
Mustertext	Text	211 005	PV-Verkehrsweg/Schw/5.0/f	PV-T-Verkehrsweg	01.11.12
Musterte	Text	211 006	PV-Verkehrsweg/Schw/7.0/f	PV-T-Verkehrsweg	01.11.12
Muster		211 007	PV-Verkehrsweg/Schw/10.0/f	PV-T-Verkehrsweg	01.11.12
Mustertext	Text	211 041	PV-Verkehrsweg/Rot/1.5/f	PV-T-Verkehrsweg	01.11.12
Mustertext	Text	211 042	PV-Verkehrsweg/Rot/2.0/f	PV-T-Verkehrsweg	01.11.12
Mustertext	Text	211 043	PV-Verkehrsweg/Rot/2.5/f	PV-T-Verkehrsweg	01.11.12
Mustertext	Text	211 044	PV-Verkehrsweg/Rot/3.5/f	PV-T-Verkehrsweg	01.11.12
Mustertext	Text	211 045	PV-Verkehrsweg/Rot/5.0/f	PV-T-Verkehrsweg	01.11.12
Musterte	Text	211 046	PV-Verkehrsweg/Rot/7.0/f	PV-T-Verkehrsweg	01.11.12
Muster		211 047	PV-Verkehrsweg/Rot/10.0/f	PV-T-Verkehrsweg	01.11.12

Darstellung	Objektart	Code	Bezeichnung	Folie	Datum
-------------	-----------	------	-------------	-------	-------

Planung - Verkehrsweg

Mustertext	Text	212 001	PV-Verkehrsweg/Schw/1.5/R PV-T-Verkehrsweg		01.11.12
Mustertext	Text	212 002	PV-Verkehrsweg/Schw/2.0/R PV-T-Verkehrsweg		01.11.12
Mustertext	Text	212 003	PV-Verkehrsweg/Schw/2.5/R PV-T-Verkehrsweg		01.11.12
Mustertext	Text	212 004	PV-Verkehrsweg/Schw/3.5/R PV-T-Verkehrsweg		01.11.12
Mustertext	Text	212 005	PV-Verkehrsweg/Schw/5.0/R PV-T-Verkehrsweg		01.11.12
Musterte	Text	212 006	PV-Verkehrsweg/Schw/7.0/R PV-T-Verkehrsweg		01.11.12
Muster		212 007	PV-Verkehrsweg/Schw/10.0/RPV-T-Verkehrsweg		01.11.12

Darstellung	Objektart	Code	Bezeichnung	Folie	Datum
-------------	-----------	------	-------------	-------	-------

Planung - Leitungen

Mustertext	Text	240 002	PL-Leitungen/2.0	PL-T-Leitungen	01.11.12
------------	------	---------	------------------	----------------	----------

Mustertext	Text	240 003	PL-Leitungen/2.5	PL-T-Leitungen	01.11.12
------------	------	---------	------------------	----------------	----------

Darstellung	Objektart	Code	Bezeichnung	Folie	Datum
-------------	-----------	------	-------------	-------	-------

Planung - Entwässerung

Mustertext	Text	241 001	PE-Entwässerung/1.5	PE-T-Entwässerung	01.11.12
------------	------	---------	---------------------	-------------------	----------

Mustertext	Text	241 002	PE-Entwässerung/2.0	PE-T-Entwässerung	01.11.12
------------	------	---------	---------------------	-------------------	----------

Mustertext	Text	241 003	PE-Entwässerung/2.5	PE-T-Entwässerung	01.11.12
------------	------	---------	---------------------	-------------------	----------

Mustertext	Text	241 004	PE-Entwässerung/3.5	PE-T-Entwässerung	01.11.12
------------	------	---------	---------------------	-------------------	----------

Mustertext	Text	241 005	PE-Entwässerung/5.0	PE-T-Entwässerung	01.11.12
------------	------	---------	---------------------	-------------------	----------

Muster	Text	241 101	PE-Entwässerung/1.5/f	PE-T-Entwässerung	01.11.12
--------	------	---------	-----------------------	-------------------	----------

Musterte	Text	241 102	PE-Entwässerung/2.0/f	PE-T-Entwässerung	01.11.12
----------	------	---------	-----------------------	-------------------	----------

Mustertext	Text	241 103	PE-Entwässerung/2.5/f	PE-T-Entwässerung	01.11.12
------------	------	---------	-----------------------	-------------------	----------

Mustertext	Text	241 104	PE-Entwässerung/3.5/f	PE-T-Entwässerung	01.11.12
------------	------	---------	-----------------------	-------------------	----------

Mustertext	Text	241 105	PE-Entwässerung/5.0/f	PE-T-Entwässerung	01.11.12
------------	------	---------	-----------------------	-------------------	----------

Darstellung	Objektart	Code	Bezeichnung	Folie	Datum
-------------	-----------	------	-------------	-------	-------

Planung - Entwässerung

Mustertext	Text	241 201	PE-Entwässerung/1.5/R	PE-T-Entwässerung	01.11.12
------------	------	---------	-----------------------	-------------------	----------

Mustertext	Text	241 202	PE-Entwässerung/2.0/R	PE-T-Entwässerung	01.11.12
------------	------	---------	-----------------------	-------------------	----------

Mustertext	Text	241 203	PE-Entwässerung/2.5/R	PE-T-Entwässerung	01.11.12
------------	------	---------	-----------------------	-------------------	----------

Mustertext	Text	241 204	PE-Entwässerung/3.5/R	PE-T-Entwässerung	01.11.12
------------	------	---------	-----------------------	-------------------	----------

Mustertext	Text	241 205	PE-Entwässerung/5.0/R	PE-T-Entwässerung	01.11.12
------------	------	---------	-----------------------	-------------------	----------

Darstellung	Objektart	Code	Bezeichnung	Folie	Datum
-------------	-----------	------	-------------	-------	-------

Planung - Verkehrsweg

+ NR000022	Beschriftung	210 000	PV-Punktnummer		01.11.12
+ 164. 130	Beschriftung	210 010	PV-Höhe rot/klein		01.11.12
+ 165. 140	Beschriftung	210 020	PV-Höhe rot/groß		01.11.12
+ NR000003 166. 230	Beschriftung	210 030	PV-Punktnr+Höhe rot		01.11.12
+ 167. 160	Beschriftung	210 040	PV-Höhe schwarz/klein		01.11.12
+ 167. 160	Beschriftung	210 050	PV-Höhe schwarz/groß		01.11.12

Planung - Geotechnik

+ KB102	Beschriftung	230 000	PU-Nr Bohrung vorh/klein		01.11.12
+ KB103	Beschriftung	230 010	PU-Nr Bohrung vorh/groß		01.11.12
+ KB104	Beschriftung	230 200	PU-Nr Bohrung gepl/klein		01.11.12
+ KB105	Beschriftung	230 210	PU-Nr Bohrung gepl/groß		01.11.12

Darstellung	Objektart	Code	Bezeichnung	Folie	Datum
-------------	-----------	------	-------------	-------	-------

Planung - Verkehrsweg



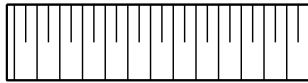
Böschung

212 000

PV-Böschung

PV-L-Verkehrsweg

01.11.12



Böschung

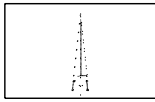
212 010

PV-Böschung-klein

PV-L-Verkehrsweg

01.11.12

Darstellung	Objektart	Code	Bezeichnung	Folie	Datum
-------------	-----------	------	-------------	-------	-------

Bestand - Formate und Gestaltung der Pläne - Blatt

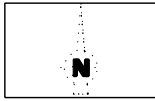
Punkt / Symbol

300 010

UB-Nordpfeil 1

UB-P-Blatt

01.11.12



Punkt / Symbol

300 020

UB-Nordpfeil 2

UB-P-Blatt

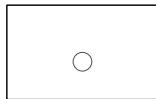
01.11.12

Darstellung	Objektart	Code	Bezeichnung	Folie	Datum
-------------	-----------	------	-------------	-------	-------

Bestand - Vermessungspunkte - Trigonometrischer Punkt (TP)



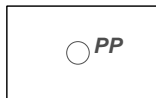
Punkt / Symbol	301 000	UT-Trig-Punkt	UT-P-Topographie	01.11.12
----------------	---------	---------------	------------------	----------



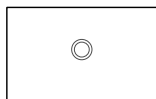
Punkt / Symbol	301 040	UT-Aufnahmepunkt	UT-P-Topographie	01.11.12
----------------	---------	------------------	------------------	----------



Punkt / Symbol	301 050	UT-Polygonpunkt	UT-P-Topographie	01.11.12
----------------	---------	-----------------	------------------	----------



Punkt / Symbol	301 060	UT-SBV-Polygonpunkt	UT-P-Topographie	01.11.12
----------------	---------	---------------------	------------------	----------

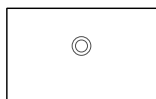


Punkt / Symbol	301 080	UT-Kleinpunkt	UT-P-Topographie	01.11.12
----------------	---------	---------------	------------------	----------




Punkt / Symbol	301 100	UT-Grenzpunkt	UT-P-Topographie	01.11.12
----------------	---------	---------------	------------------	----------

Bestand - Vermessungspunkte - Höhenfestpunkte



Punkt / Symbol	302 000	UT-Höhenfestpunkt	UT-P-Topographie	01.11.12
----------------	---------	-------------------	------------------	----------






Bestand - Vermessungspunkte - Pegel



Punkt / Symbol	303 000	UT-Pegel	UT-P-Topographie	01.11.12
----------------	---------	----------	------------------	----------





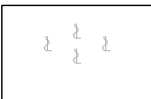







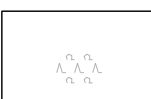
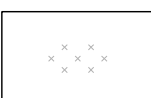


Darstellung	Objektart	Code	Bezeichnung	Folie	Datum
-------------	-----------	------	-------------	-------	-------

Bestand - Geländeformen und Nutzungsarten - Böschungen

	Punkt	310 000	UT-Böschung-OK	UT-P-Topographie	01.11.12
	Punkt	310 010	UT-Böschung-UK	UT-P-Topographie	27.07.17
	Punkt	311 000	UT-Gelände	UT-P-Topographie	01.11.12
	Punkt	311 020	UT-DGM-Zusatzpunkt	UT-P-Topographie	01.11.12
	Punkt	311 030	UT-Bruchkante allgemein	UT-P-Topographie	01.11.12






Darstellung	Objektart	Code	Bezeichnung	Folie	Datum
-------------	-----------	------	-------------	-------	-------

Bestand - Geländeformen und Nutzungsarten - Nutzungsarten

	Punkt / Symbol	313 000	UT-Ackerland	UT-P-Topographie	01.11.12
	Punkt / Symbol	313 020	UT-Grünland	UT-P-Topographie	01.11.12
	Punkt / Symbol	313 030	UT-Gartenland	UT-P-Topographie	01.11.12
	Punkt / Symbol	313 040	UT-Obstbaumanlagen	UT-P-Topographie	01.11.12
	Punkt / Symbol	313 070	UT-Weingarten	UT-P-Topographie	01.11.12
	Punkt / Symbol	313 075	UT-Hecke-Symbol	UT-P-Topographie	01.11.12
	Punkt / Symbol	313 076	UT-Gebüsch	UT-P-Topographie	01.11.12
	Punkt / Symbol	313 090	UT-Laubwald	UT-P-Topographie	01.11.12
	Punkt / Symbol	313 100	UT-Nadelwald	UT-P-Topographie	01.11.12
	Punkt / Symbol	313 110	UT-Mischwald	UT-P-Topographie	01.11.12
	Punkt / Symbol	313 120	UT-Moor	UT-P-Topographie	01.11.12
	Punkt / Symbol	313 180	UT-Friedhof	UT-P-Topographie	01.11.12
	Punkt / Symbol	313 210	UT-Gehölz	UT-P-Topographie	01.11.12
	Punkt / Symbol	313 220	UT-Hopfenpflanzung	UT-P-Topographie	01.11.12
	Punkt	313 320	UT-Nutzungsartengrenze	UT-P-Topographie	01.11.12
	Punkt / Symbol	313 390	UT-Garten	UT-P-Topographie	01.11.12










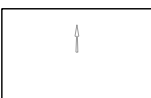

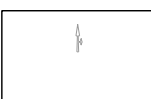




Darstellung	Objektart	Code	Bezeichnung	Folie	Datum
-------------	-----------	------	-------------	-------	-------

Bestand - Geländeformen und Nutzungsarten - Nutzungsarten

	Punkt	313 400	UT-Zaun	UT-P-Topographie	01.11.12
	Punkt	313 440	UT-Mauer-UK	UT-P-Topographie	01.11.12
	Punkt	313 450	UT-Mauer-OK	UT-P-Topographie	01.11.12
	Punkt	313 540	UT-Gabione-UK	UT-P-Topographie	01.11.12
	Punkt	313 550	UT-Gabione-OK	UT-P-Topographie	01.11.12
	Punkt	313 560	UT-Hecke	UT-P-Topographie	01.11.12
	Punkt	313 565	UT-Wald	UT-P-Topographie	01.11.12

















Darstellung	Objektart	Code	Bezeichnung	Folie	Datum
-------------	-----------	------	-------------	-------	-------

Bestand - Verkehrsanlagen und Gewässer - Straßen und Wege

	Punkt	320 000	UT-Fahrbahn	UT-P-Topographie	01.11.12
	Punkt	320 010	UT-Weg befestigt	UT-P-Topographie	01.11.12
	Punkt	320 020	UT-Fahrbahn verdeckt	UT-P-Topographie	01.11.12
	Punkt	320 030	UT-Randstreifen schmal	UT-P-Topographie	01.11.12
	Punkt	320 040	UT-Randstreifen breit	UT-P-Topographie	01.11.12
	Punkt	320 050	UT-Randstreifen Mark	UT-P-Topographie	01.11.12
	Punkt	320 060	UT-Markierung	UT-P-Topographie	01.11.12
	Punkt	320 070	UT-Markierung unterbrochen	UT-P-Topographie	01.11.12
	Punkt	320 080	UT-FB-Rand/Markierung	UT-P-Topographie	01.11.12
	Punkt / Symbol	320 130	UT-Richtung-gerade	UT-P-Topographie	01.11.12
	Punkt / Symbol	320 140	UT-Richtung-ger-links	UT-P-Topographie	01.11.12
	Punkt / Symbol	320 150	UT-Richtung-ger-rechts	UT-P-Topographie	01.11.12
	Punkt / Symbol	320 180	UT-Richtung-links	UT-P-Topographie	01.11.12
	Punkt / Symbol	320 190	UT-Richtung-rechts	UT-P-Topographie	01.11.12
	Punkt / Symbol	320 210	UT-Richtung-Voran	UT-P-Topographie	01.11.12
	Punkt / Symbol	320 220	UT-Achse	UT-P-Topographie	01.11.12




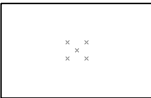












Darstellung	Objektart	Code	Bezeichnung	Folie	Datum
-------------	-----------	------	-------------	-------	-------

Bestand - Verkehrsanlagen und Gewässer - Straßen und Wege

	Punkt	320 230	UT-Rinne	UT-P-Topographie	01.11.12
	Punkt	320 240	UT-Rauhgerinne	UT-P-Topographie	01.11.12
	Punkt / Symbol	320 241	UT-Rauhgerinne Sym	UT-P-Topographie	01.11.12
	Punkt	320 250	UT-Pflasterrinne	UT-P-Topographie	01.11.12
	Punkt / Symbol	320 251	UT-Pflasterrinne Sym	UT-P-Topographie	01.11.12
	Punkt	320 260	UT-Pflasterzeile	UT-P-Topographie	01.12.14
	Punkt	320 270	UT-Mulde-OK	UT-P-Topographie	27.07.17
	Punkt	320 275	UT-Mulde/Sohle	UT-P-Topographie	27.07.17
	Punkt	320 280	UT-Graben-OK	UT-P-Topographie	01.11.12
	Punkt	320 290	UT-Graben-UK	UT-P-Topographie	01.11.12
	Punkt	320 300	UT-Bankett	UT-P-Topographie	01.11.12
	Punkt	320 310	UT-Hochbord	UT-P-Topographie	01.11.12
	Punkt	320 320	UT-Bord-UK	UT-P-Topographie	01.11.12
	Punkt	320 330	UT-Bord-OK	UT-P-Topographie	01.11.12
	Punkt / Symbol	320 340	UT-Einfahrt	UT-P-Topographie	01.11.12
	Punkt	320 350	UT-Tiefbord	UT-P-Topographie	01.11.12

Darstellung	Objektart	Code	Bezeichnung	Folie	Datum
-------------	-----------	------	-------------	-------	-------

Bestand - Verkehrsanlagen und Gewässer - Straßen und Wege


	Punkt	320 360	UT-Weg unbefestigt	UT-P-Topographie	01.11.12
	Punkt	320 390	UT-Geh-/Radweg	UT-P-Topographie	01.11.12
	Punkt	320 410	UT-Asphalt	UT-P-Topographie	01.11.12
	Punkt / Symbol	320 411	UT-Asphalt Sym	UT-P-Topographie	01.11.12
	Punkt	320 420	UT-UT-Asphalt klein	UT-P-Topographie	01.11.12
	Punkt / Symbol	320 421	UT-Asphalt klein Sym	UT-P-Topographie	01.11.12
	Punkt	320 430	UT-Beton	UT-P-Topographie	01.11.12
	Punkt / Symbol	320 431	UT-Beton Sym	UT-P-Topographie	01.11.12
	Punkt	320 440	UT-Schotter	UT-P-Topographie	01.11.12
	Punkt / Symbol	320 441	UT-Schotter Sym	UT-P-Topographie	01.11.12
	Punkt	320 450	UT-Pflaster	UT-P-Topographie	01.11.12
	Punkt / Symbol	320 451	UT-Pflaster Sym	UT-P-Topographie	01.11.12
	Punkt	320 460	UT-Granitpflaster	UT-P-Topographie	01.11.12
	Punkt / Symbol	320 461	UT-Granitpflaster Sym	UT-P-Topographie	01.11.12
	Punkt	320 470	UT-Rasengittersteine	UT-P-Topographie	01.11.12
	Punkt / Symbol	320 471	UT-Rasengittersteine Sym	UT-P-Topographie	01.11.12

Darstellung	Objektart	Code	Bezeichnung	Folie	Datum
-------------	-----------	------	-------------	-------	-------

Bestand - Verkehrsanlagen und Gewässer - Straßen und Wege




Punkt	320 480	UT-Fels, Gestein	UT-P-Topographie	01.11.12
-------	---------	------------------	------------------	----------



Punkt / Symbol	320 481	UT-Fels, Gestein Sym	UT-P-Topographie	01.11.12
----------------	---------	----------------------	------------------	----------



Punkt	320 490	UT-Wasserfläche	UT-P-Topographie	01.11.12
-------	---------	-----------------	------------------	----------



Punkt / Symbol	320 491	UT-Wasserfläche Sym	UT-P-Topographie	01.11.12
----------------	---------	---------------------	------------------	----------

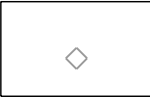














Darstellung	Objektart	Code	Bezeichnung	Folie	Datum
-------------	-----------	------	-------------	-------	-------

Bestand - Verkehrsanlagen und Gewässer - Einhausung / Tunnel

<input type="checkbox"/>	Punkt	321 000	UA-Notausgang	UA-P-Anlagen	01.11.12
<input type="checkbox"/>	Punkt	321 010	UA-Notausgang-Leuchte	UA-P-Anlagen	01.11.12
<input type="checkbox"/>	Punkt	321 020	UA-SOS-Tür	UA-P-Anlagen	01.11.12
<input type="checkbox"/>	Punkt	321 030	UA-Löschwasserschrank	UA-P-Anlagen	01.11.12
<input type="checkbox"/>	Punkt	321 040	UA-Ventilator	UA-P-Anlagen	01.11.12
<input type="checkbox"/>	Punkt	321 050	UA-Kabeltrog	UA-P-Anlagen	01.11.12

Darstellung	Objektart	Code	Bezeichnung	Folie	Datum
-------------	-----------	------	-------------	-------	-------

Bestand - Verkehrsanlagen und Gewässer - Einrichtungen an Straßen

	Punkt / Symbol	322 000	UA-KM-Stein	UA-P-Anlagen	01.11.12
	Punkt / Symbol	322 010	UA-KM-Tafel-BAB	UA-P-Anlagen	01.11.12
	Punkt / Symbol	322 020	UA-Ortsdurchfahrt	UA-P-Anlagen	01.11.12
	Punkt / Symbol	322 030	UA-Ortstafel	UA-P-Anlagen	01.11.12
	Punkt	322 040	UA-Stahlschutzplanke	UA-P-Anlagen	01.11.12
	Punkt	322 050	UA-Betonschutzwand-UK	UA-P-Anlagen	01.11.12
	Punkt	322 060	UA-Betonschutzwand-OK	UA-P-Anlagen	01.11.12
	Punkt	322 080	UA-Anpralldämpfer	UA-P-Anlagen	01.11.12
	Punkt / Symbol	322 090	UA-Nässe-Glatteis-Mess	UA-P-Anlagen	01.11.12
	Punkt / Symbol	322 100	UA-Nebel Hauptgerät	UA-P-Anlagen	01.11.12
	Punkt / Symbol	322 110	UA-Nebel Nebengerät	UA-P-Anlagen	01.11.12
	Punkt / Symbol	322 120	UA-Zählstelle	UA-P-Anlagen	01.11.12
	Punkt	322 130	UA-LS-Wall	UA-P-Anlagen	01.11.12
	Punkt	322 140	UA-LS-Wand-OK	UA-P-Anlagen	01.11.12
	Punkt	322 150	UA-LS-Wand-UK	UA-P-Anlagen	01.11.12

Darstellung	Objektart	Code	Bezeichnung	Folie	Datum
-------------	-----------	------	-------------	-------	-------

Bestand - Verkehrsanlagen und Gewässer - Einrichtungen an Straßen




Punkt / Symbol

322 160

UA-Netzknotenpunkt

UA-P-Anlagen

01.11.12



Punkt / Symbol

322 170

UA-Stationszeichen

UA-P-Anlagen

01.11.12




Punkt

322 180

UA-Wildschutzzaun

UA-P-Anlagen

01.11.12



Punkt / Symbol

322 190

UA-Tür Sym

UA-P-Anlagen

01.11.12



Punkt

322 200

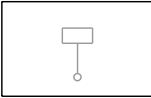

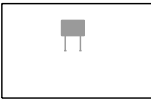
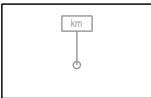


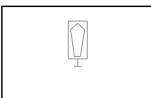



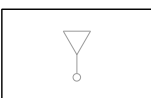
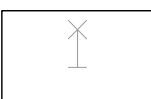
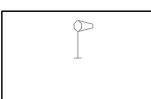



UA-Amphibien Leiteinr.

UA-P-Anlagen

01.11.12


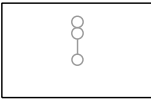





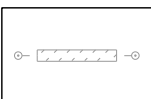






Darstellung	Objektart	Code	Bezeichnung	Folie	Datum
-------------	-----------	------	-------------	-------	-------

Bestand - Verkehrsanlagen und Gewässer - Verkehrszeichen

	Punkt / Symbol	323 000	UA-Hinweistafel	UA-P-Anlagen	01.11.12
	Punkt / Symbol	323 010	UA-Warnzeichen	UA-P-Anlagen	01.11.12
	Punkt / Symbol	323 020	UA-Warnzeichen dynam.	UA-P-Anlagen	01.11.12
	Punkt / Symbol	323 030	UA-Warnzeichen	UA-P-Anlagen	01.11.12
	Punkt / Symbol	323 040	UA-Wegweiser	UA-P-Anlagen	01.11.12
	Punkt / Symbol	323 050	UA-Wegweiser dynam.	UA-P-Anlagen	01.11.12
	Punkt / Symbol	323 060	UA-Wechselwegweiser	UA-P-Anlagen	01.11.12
	Punkt / Symbol	323 070	UA-WVZ seitlich	UA-P-Anlagen	01.11.12
	Punkt / Symbol	323 080	UA-Zuflußregelung	UA-P-Anlagen	01.11.12
	Punkt / Symbol	323 090	UA-Infrarot Bake	UA-P-Anlagen	01.11.12
	Punkt / Symbol	323 100	UA-Verkehrsschild	UA-P-Anlagen	01.11.12
	Punkt / Symbol	323 110	UA-Andreaskreuz	UA-P-Anlagen	01.11.12
	Punkt / Symbol	323 120	UA-Windanzeiger	UA-P-Anlagen	01.11.12
	Punkt	323 130	UA-Blendschutz	UA-P-Anlagen	01.11.12
	Punkt / Symbol	323 140	UA-Verkehrsteiler	UA-P-Anlagen	01.11.12
	Punkt / Symbol	323 160	UA-Leitpfosten	UA-P-Anlagen	01.11.12

Darstellung	Objektart	Code	Bezeichnung	Folie	Datum
-------------	-----------	------	-------------	-------	-------

Bestand - Verkehrsanlagen und Gewässer - Verkehrszeichen

	Punkt	323 170	UA-Betonfundament	UA-P-Anlagen	01.11.12
	Punkt / Symbol	323 180	UA-V-Ampel	UA-P-Anlagen	01.11.12
	Punkt / Symbol	323 200	UA-Straßenbahnhaltestelle	UA-P-Anlagen	01.11.12
	Punkt / Symbol	323 210	UA-Bushaltestelle	UA-P-Anlagen	01.11.12
	Punkt	323 220	UA-Schilderbrücke	UA-P-Anlagen	01.11.12
	Punkt / Symbol	322 230	UA-Schilderbrücke 1St	UA-P-Anlagen	01.11.12
	Punkt / Symbol	323 240	UA-Schilderbrücke 2St	UA-P-Anlagen	01.11.12
	Punkt / Symbol	323 250	UA-Signalbrücke	UA-P-Anlagen	01.11.12
	Punkt / Symbol	323 260	UA-Überkopfsensor	UA-P-Anlagen	01.11.12
	Punkt / Symbol	323 270	UA-Überkopfsensor Mast	UA-P-Anlagen	01.11.12
	Punkt	323 280	UA-LZ-Brücke	UA-P-Anlagen	01.11.12
	Punkt / Symbol	323 290	UA-Videokamera	UA-P-Anlagen	01.11.12
	Punkt / Symbol	323 300	UA-Überwach.Kamera	UA-P-Anlagen	01.11.12
	Punkt	323 310	UA-Mittelstreifenüberfahrt	UA-P-Anlagen	01.11.12

Darstellung	Objektart	Code	Bezeichnung	Folie	Datum
-------------	-----------	------	-------------	-------	-------

Bestand - Verkehrsanlagen und Gewässer - Schienenbahnen

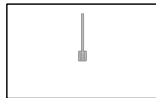
Punkt	324 000	UT-Gleis	UT-P-Topographie	01.11.12
-------	---------	----------	------------------	----------



Punkt	324 010	UT-Gleisachse	UT-P-Topographie	01.11.12
-------	---------	---------------	------------------	----------



Punkt	324 100	UT-Schranke	UT-P-Topographie	01.11.12
-------	---------	-------------	------------------	----------





Punkt / Symbol	324 101	UT-Schranke Sym	UT-P-Topographie	01.11.12
----------------	---------	-----------------	------------------	----------

Darstellung	Objektart	Code	Bezeichnung	Folie	Datum
-------------	-----------	------	-------------	-------	-------

Bestand - Verkehrsanlagen und Gewässer - Gewässer

	Punkt	326 010	UT-Gewässer-UK	UT-P-Topographie	01.11.12
	Punkt	326 020	UT-Gewässer-OK	UT-P-Topographie	01.11.12
	Punkt	326 030	UT-Wasserspiegel	UT-P-Topographie	01.11.12
	Punkt / Symbol	326 050	UT-Pfeil	UT-P-Topographie	01.11.12
	Punkt / Symbol	326 110	UT-Quelle	UT-P-Topographie	01.11.12

Bestand - Verkehrsanlagen und Gewässer - Uferbefestigungen












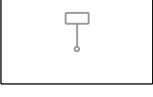

	Punkt	326 210	UT-Uferbefestigung	UT-P-Topographie	01.11.12
	Punkt	326 220	UT-Spundwand	UT-P-Topographie	01.11.12

Bestand - Verkehrsanlagen und Gewässer - Einrichtungen an Gewässern

	Punkt	326 340	UT-Wehr	UT-P-Topographie	01.11.12
	Punkt / Symbol	326 360	UT-Höhe WSP	UT-P-Topographie	01.11.12
	Punkt	326 370	UT-Mönch (RHB)	UT-P-Topographie	01.11.12
	Punkt	326 380	UT-Tauchwand (RHB)	UT-P-Topographie	01.11.12





Darstellung	Objektart	Code	Bezeichnung	Folie	Datum
-------------	-----------	------	-------------	-------	-------

Bestand - Verkehrsanlagen und Gewässer - Bauwerke / Brücken

	Punkt	327 010	UB-BW-Steg	UB-P-Bauwerke	01.11.12
	Punkt	327 020	UB-BW-Stützmauer	UB-P-Bauwerke	01.11.12
	Punkt	327 030	UB-BW-Pfeiler	UB-P-Bauwerke	01.11.12
	Punkt	327 050	UB-BW-Punkt Oben	UB-P-Bauwerke	01.11.12
	Punkt	327 060	UB-BW-Punkt Unten	UB-P-Bauwerke	01.11.12
	Punkt	327 080	UB-BW-Linie verdeckt	UB-P-Bauwerke	01.11.12
	Punkt	327 090	UB-BW-Widerlager	UB-P-Bauwerke	01.11.12
	Punkt	327 100	UB-BW-Kappe	UB-P-Bauwerke	01.11.12
	Punkt	327 110	UB-BW-Treppe	UB-P-Bauwerke	01.11.12
	Punkt	327 120	UB-BW-Geländer	UB-P-Bauwerke	01.11.12
	Punkt	327 130	UB-BW-Fuge	UB-P-Bauwerke	01.11.12
	Punkt / Symbol	327 140	UB-BW-Tafel	UB-P-Bauwerke	01.11.12
	Punkt	327 150	UB-BW-Fundament	UB-P-Bauwerke	01.11.12

Darstellung	Objektart	Code	Bezeichnung	Folie	Datum
-------------	-----------	------	-------------	-------	-------

Bestand - Bebauung - Gebäudebegrenzungslinien

	Punkt	330 010	UG-Gebäude	UG-P-Gebaeude	01.11.12
	Punkt	330 020	UG-Gebäude verdeckt	UG-P-Gebaeude	01.11.12
	Punkt	330 030	UG-First	UG-P-Gebaeude	01.11.12
	Punkt	330 040	UG-Traufe	UG-P-Gebaeude	01.11.12

Bestand - Bebauung - Gebäudeeinzelheiten

	Punkt	330 420	UG-Aufgeständertes Haus	UG-P-Gebaeude	01.11.12
	Punkt / Symbol	330 500	UG-Einfahrt Sym	UG-P-Gebaeude	01.11.12
	Punkt / Symbol	330 510	UG-Eingang Sym	UG-P-Gebaeude	01.11.12
	Punkt	330 520	UG-Treppe	UG-P-Gebaeude	01.11.12
	Punkt / Symbol	330 540	UG-Kellerfenster	UG-P-Gebaeude	01.11.12

Darstellung	Objektart	Code	Bezeichnung	Folie	Datum
-------------	-----------	------	-------------	-------	-------

Bestand - Versorgungseinrichtungen - Unterirdische Leitungen

<input type="checkbox"/>	Punkt	340 000	UL-Wasserleitung	UL-P-Leitungen	01.11.12
<input type="checkbox"/>	Punkt	340 020	UL-Niederspannungskabel	UL-P-Leitungen	01.12.14
<input type="checkbox"/>	Punkt	340 030	UL-Mittelspannungskabel	UL-P-Leitungen	01.12.14
<input type="checkbox"/>	Punkt	340 040	UL-Hochspannungskabel	UL-P-Leitungen	01.12.14
<input type="checkbox"/>	Punkt	340 050	UL-E-Kabel	UL-P-Leitungen	01.11.12
<input type="checkbox"/>	Punkt	340 060	UL-Gasleitung	UL-P-Leitungen	01.11.12
<input type="checkbox"/>	Punkt	340 080	UL-Pipeline	UL-P-Leitungen	01.11.12
<input type="checkbox"/>	Punkt	340 090	UL-Kraftstoffleitung	UL-P-Leitungen	01.11.12
<input type="checkbox"/>	Punkt	340 120	UL-Fernheizleitung	UL-P-Leitungen	01.11.12
<input type="checkbox"/>	Punkt	340 130	UL-Fernmeldekabel	UL-P-Leitungen	01.11.12
<input type="checkbox"/>	Punkt	340 140	UL-Lichtwellenleiter	UL-P-Leitungen	01.11.12
<input type="checkbox"/>	Punkt	340 150	UL-TV (Breitband)	UL-P-Leitungen	01.11.12
<input type="checkbox"/>	Punkt	340 160	UL-Steuerkabel	UL-P-Leitungen	01.11.12
<input type="checkbox"/>	Punkt	340 170	UL-Abwasserdruckleitung	UL-P-Leitungen	01.11.12
<input type="checkbox"/>	Punkt	340 190	UL-RW-Leitung	UL-P-Leitungen	01.11.12

Darstellung	Objektart	Code	Bezeichnung	Folie	Datum
-------------	-----------	------	-------------	-------	-------

Bestand - Versorgungseinrichtungen - Unterirdische Leitungen

	Punkt	340 200	UL-SW-Leitung	UL-P-Leitungen	01.11.12
	Punkt	340 210	UL-Sickerleitung	UL-P-Leitungen	01.11.12
	Punkt	340 220	UL-Dränleitung	UL-P-Leitungen	01.11.12
	Punkt / Symbol	340 240	UL-Durchlass	UL-P-Leitungen	01.11.12
	Punkt	340 250	UL-Düker	UL-P-Leitungen	01.11.12

Bestand - Versorgungseinrichtungen - Oberirdische Leitungen

	Punkt	340 520	UL-Niederspannungsfreil	UL-P-Leitungen	01.11.12
	Punkt	340 530	UL-Mittelspannungsfreil	UL-P-Leitungen	01.11.12
	Punkt	340 540	UL-Hochspannungsfreileit	UL-P-Leitungen	01.11.12
	Punkt	340 550	UL-E-Freileitung	UL-P-Leitungen	01.11.12
	Punkt	340 610	UL-Fernmeldefreileitung	UL-P-Leitungen	01.11.12
	Punkt / Symbol	340 640	UL-Transportrichtung	UL-P-Leitungen	01.11.12

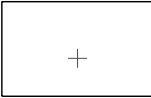




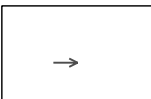



Darstellung	Objektart	Code	Bezeichnung	Folie	Datum
-------------	-----------	------	-------------	-------	-------

Bestand - Versorgungseinrichtungen - Leitungen SBV - Kabelanlagen




<input type="checkbox"/>	Punkt	341 000	UL-SBV-FM-Kabel	UL-P-Leitung-SBV	01.11.12
<input type="checkbox"/>	Punkt	341 010	UL-SBV-E-Kabel	UL-P-Leitung-SBV	01.11.12
<input type="checkbox"/>	Punkt	341 020	UL-SBV-Datenkabel	UL-P-Leitung-SBV	01.11.12
<input type="checkbox"/>	Punkt	341 030	UL-SBV-LWL-Kabel	UL-P-Leitung-SBV	01.11.12
<input type="checkbox"/>	Punkt	341 040	UL-SBV-Kabelkanal	UL-P-Leitung-SBV	01.11.12
<input type="checkbox"/>	Punkt	341 050	UL-SBV-Schutzrohr	UL-P-Leitung-SBV	01.11.12
<input type="checkbox"/>	Punkt	341 060	UL-SBV-Kabelzugstein	UL-P-Leitung-SBV	01.11.12
<input type="checkbox"/>	Punkt	341 070	UL-SBV-Düker	UL-P-Leitung-SBV	01.11.12

Darstellung	Objektart	Code	Bezeichnung	Folie	Datum
-------------	-----------	------	-------------	-------	-------

Bestand - Versorgungseinrichtungen - Leitungen SBV - Entwässerung

	Punkt	341 200	UL-SBV-KTSR	UL-P-Leitung-SBV	01.11.12
	Punkt	341 210	UL-SBV-KMZR	UL-P-Leitung-SBV	01.11.12
	Punkt	341 220	UL-SBV-BR	UL-P-Leitung-SBV	01.11.12
	Punkt	341 230	UL-SBV-STBR	UL-P-Leitung-SBV	01.11.12
	Punkt	341 240	UL-SBV-Huckepackltg	UL-P-Leitung-SBV	01.11.12
	Punkt / Symbol	341 250	UL-SBV-Pfeil	UL-P-Leitung-SBV	01.11.12
	Punkt	341 260	UL-SBV-Schlitzrinne	UL-P-Leitung-SBV	01.11.12
	Punkt	341 270	UL-SBV-Gußasphaltrinne	UL-P-Leitung-SBV	01.11.12
	Punkt / Symbol	341 280	UL-SBV-Durchlass	UL-P-Leitung-SBV	01.11.12

Bestand - Versorgungseinrichtungen - Leitungen SBV - Ver-/Entsorgung PWC

	Punkt	341 400	UL-SBV-Wasserleitung	UL-P-Leitung-SBV	01.11.12
	Punkt	341 410	UL-SBV-Abwasserleitung	UL-P-Leitung-SBV	01.11.12
	Punkt	341 420	UL-SBV-Abwasserdruckltg	UL-P-Leitung-SBV	01.11.12

Darstellung	Objektart	Code	Bezeichnung	Folie	Datum
-------------	-----------	------	-------------	-------	-------


Bestand - Versorgungseinrichtungen - Leitungen - Versorgungszeichen




Punkt / Symbol	342 000	UL-Wasserschieber	UL-P-Leitungen	01.11.12
----------------	---------	-------------------	----------------	----------



Punkt / Symbol	342 010	UL-Gasschieber	UL-P-Leitungen	01.11.12
----------------	---------	----------------	----------------	----------



Punkt / Symbol	342 050	UL-Gasmerkstein	UL-P-Leitungen	01.11.12
----------------	---------	-----------------	----------------	----------



Punkt / Symbol	342 060	UL-Gaspfosten	UL-P-Leitungen	01.11.12
----------------	---------	---------------	----------------	----------



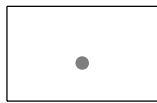
Punkt / Symbol	342 110	UL-Kabelstein	UL-P-Leitungen	01.11.12
----------------	---------	---------------	----------------	----------



Punkt / Symbol	342 120	UL-Schilderpfahl	UL-P-Leitungen	01.11.12
----------------	---------	------------------	----------------	----------

Darstellung	Objektart	Code	Bezeichnung	Folie	Datum
-------------	-----------	------	-------------	-------	-------

Bestand - Versorgungseinrichtungen - Kabelgarnituren SBV - Streckenfernmeldekabel (Fm)



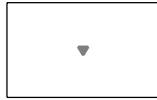
Punkt / Symbol

343 000

UL-SBV-Fm-VM

UL-P-Leitung-SBV

01.11.12



Punkt / Symbol

343 010

UL-SBV-Fm-AM

UL-P-Leitung-SBV

01.11.12



Punkt / Symbol

343 020

UL-SBV-Fm-VAM

UL-P-Leitung-SBV

01.11.12



Punkt / Symbol

343 030

UL-SBV-Fm-FM

UL-P-Leitung-SBV

01.11.12



Punkt / Symbol

343 040

UL-SBV-Fm-P

UL-P-Leitung-SBV

01.11.12



Punkt / Symbol

343 050

UL-SBV-Fm-PuE

UL-P-Leitung-SBV

01.11.12



Punkt / Symbol

343 060

UL-SBV-Fm-CM

UL-P-Leitung-SBV

01.11.12



Punkt / Symbol

343 070

UL-SBV-Fm-...m

UL-P-Leitung-SBV

01.11.12



Punkt / Symbol

343 080

UL-SBV-Fm-NS

UL-P-Leitung-SBV

01.11.12



Punkt / Symbol

343 090

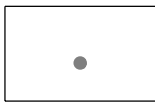
UL-SBV-Fm-Schrank

UL-P-Leitung-SBV


01.11.12

Darstellung	Objektart	Code	Bezeichnung	Folie	Datum
-------------	-----------	------	-------------	-------	-------

Bestand - Versorgungseinrichtungen - Kabelgarnituren SBV - Energiekabel (Ek)




Punkt / Symbol	343 200	UL-SBV-EK-VM	UL-P-Leitung-SBV	01.11.12
----------------	---------	--------------	------------------	----------



Punkt / Symbol	343 210	UL-SBV-Ek-AM	UL-P-Leitung-SBV	01.11.12
----------------	---------	--------------	------------------	----------

Bestand - Versorgungseinrichtungen - Kabelgarnituren SBV - Datenkabel (Dk)




Punkt / Symbol	343 300	UL-SBV-Dk-VM	UL-P-Leitung-SBV	01.11.12
----------------	---------	--------------	------------------	----------



Punkt / Symbol	343 310	UL-SBV-Dk-AM	UL-P-Leitung-SBV	01.11.12
----------------	---------	--------------	------------------	----------

Bestand - Versorgungseinrichtungen - Kabelgarnituren SBV - LWL-Kabel (LWL)




Punkt / Symbol	343 400	UL-SBV-LWL-VM	UL-P-Leitung-SBV	01.11.12
----------------	---------	---------------	------------------	----------



Punkt / Symbol	343 410	UL-SBV-LWL-AM	UL-P-Leitung-SBV	01.11.12
----------------	---------	---------------	------------------	----------



















Punkt / Symbol	343 420	UL-SBV-LWL-VAM	UL-P-Leitung-SBV	01.11.12
----------------	---------	----------------	------------------	----------



Punkt / Symbol	343 430	UL-SBV-LWL-...m	UL-P-Leitung-SBV	01.11.12
----------------	---------	-----------------	------------------	----------









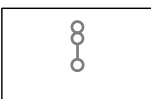






Darstellung	Objektart	Code	Bezeichnung	Folie	Datum
-------------	-----------	------	-------------	-------	-------

Bestand - Versorgungseinrichtungen - Verkehrstechnik SBV (VT)

	Punkt	343 500	UL-SBV-SST	UL-P-Leitung-SBV	01.11.12
	Punkt / Symbol	343 501	UL-SBV-SST Sym	UL-P-Leitung-SBV	01.11.12
	Punkt	343 510	UL-SBV-Fm-KVZ-Schrank	UL-P-Leitung-SBV	01.11.12
	Punkt / Symbol	343 511	UL-SBV-Fm-KVZ-SchrankSym	UL-P-Leitung-SBV	01.11.12
	Punkt	343 520	UL-SBV-EV-Schrank	UL-P-Leitung-SBV	01.11.12
	Punkt / Symbol	343 521	UL-SBV-EV-Schrank Sym	UL-P-Leitung-SBV	01.11.12
	Punkt	343 530	UL-SBV-AQ-Schilderbrücke	UL-P-Leitung-SBV	01.11.12
	Punkt / Symbol	343 531	UL-SBV-AQ-Schilderbr.Sym	UL-P-Leitung-SBV	01.11.12
	Punkt	343 540	UL-SBV-AQ-Bodentafel	UL-P-Leitung-SBV	01.11.12
	Punkt / Symbol	343 541	UL-SBV-AQ-Bodentafel Sym	UL-P-Leitung-SBV	01.11.12
	Punkt	343 550	UL-SBV-AQ-Schilderbr-Pr	UL-P-Leitung-SBV	01.11.12
	Punkt / Symbol	343 551	UL-SBV-AQ-Schilderbr-Pr Syrn	UL-P-Leitung-SBV	01.11.12
	Punkt	343 560	UL-SBV-AQ-Schilderbr-Pr-WT	UL-P-Leitung-SBV	01.11.12
	Punkt / Symbol	343 561	UL-SBV-AQ-Schilderbr-Pr-WT	UL-P-Leitung-SBV	01.11.12
	Punkt	343 570	UL-SBV-Induktionsschleif	UL-P-Leitung-SBV	01.11.12
	Punkt / Symbol	343 571	UL-SBV-Induktionsschl Sy	UL-P-Leitung-SBV	01.11.12











Darstellung	Objektart	Code	Bezeichnung	Folie	Datum
-------------	-----------	------	-------------	-------	-------

Bestand - Versorgungseinrichtungen - Verkehrstechnik SBV (VT)

	Punkt	343 580	UL-SBV-Wetterstation	UL-P-Leitung-SBV	01.11.12
	Punkt / Symbol	343 581	UL-SBV-Wetterstation Sym	UL-P-Leitung-SBV	01.11.12
	Punkt	343 590	UL-SBV-Solarstation	UL-P-Leitung-SBV	01.11.12
	Punkt / Symbol	343 591	UL-SBV-Solarstation Sym	UL-P-Leitung-SBV	01.11.12
	Punkt	343 600	UL-SBV-Nässesensor	UL-P-Leitung-SBV	01.11.12
	Punkt / Symbol	343 601	UL-SBV-Nässesensor Sym	UL-P-Leitung-SBV	01.11.12
	Punkt	343 610	UL-SBV-Video	UL-P-Leitung-SBV	01.11.12
	Punkt / Symbol	343 611	UL-SBV-Video Sym	UL-P-Leitung-SBV	01.11.12
	Punkt / Symbol	343 620	UL-SBV-Ampel-Tunnel	UL-P-Leitung-SBV	01.11.12
	Punkt	343 630	UL-SBV-Zählstelle	UL-P-Leitung-SBV	01.11.12
	Punkt / Symbol	343 631	UL-SBV-Zählstelle Sym	UL-P-Leitung-SBV	01.11.12
	Punkt	343 640	UL-SBV-Meßstelle	UL-P-Leitung-SBV	01.11.12
	Punkt / Symbol	343 641	UL-SBV-Meßstelle Sym	UL-P-Leitung-SBV	01.11.12
	Punkt	343 650	UL-SBV-Trafostation	UL-P-Leitung-SBV	01.11.12
	Punkt / Symbol	343 651	UL-SBV-Trafostation Sym	UL-P-Leitung-SBV	01.11.12


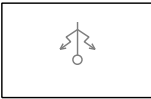
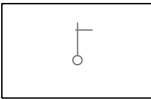

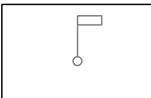
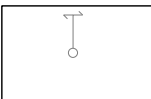
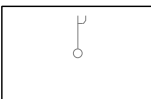
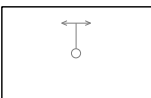
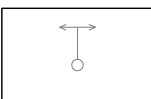
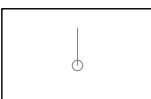
Darstellung	Objektart	Code	Bezeichnung	Folie	Datum
-------------	-----------	------	-------------	-------	-------

Bestand - Versorgungseinrichtungen - Verkehrstechnik SBV (VT)

	Punkt	343 660	UL-SBV-Schaltheus	UL-P-Leitung-SBV	01.11.12
	Punkt / Symbol	343 661	UL-SBV-Schaltheus Sym	UL-P-Leitung-SBV	01.11.12
	Punkt	343 670	UL-SBV-automatische DZS	UL-P-Leitung-SBV	01.11.12
	Punkt / Symbol	343 671	UL-SBV-autom. DZS Sym	UL-P-Leitung-SBV	01.11.12
	Punkt	343 680	UL-SBV-Telematik-ZS	UL-P-Leitung-SBV	01.11.12
	Punkt / Symbol	343 681	UL-SBV-Telematik-ZS Sym	UL-P-Leitung-SBV	01.11.12
	Punkt	343 690	UL-SBV-manuelle ZS (SVZ)	UL-P-Leitung-SBV	01.11.12
	Punkt / Symbol	343 691	UL-SBV-manu ZS (SVZ) Sym	UL-P-Leitung-SBV	01.11.12
	Punkt	343 700	UL-SBV-manuelle ZS (AVZ)	UL-P-Leitung-SBV	01.11.12
	Punkt / Symbol	343 701	UL-SBV-manu ZS (AVZ) Sym	UL-P-Leitung-SBV	01.11.12


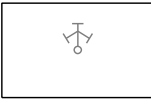













Darstellung	Objektart	Code	Bezeichnung	Folie	Datum
-------------	-----------	------	-------------	-------	-------

Bestand - Versorgungseinrichtungen - Masten

	Punkt	345 000	UL-Stahlgittermast	UL-P-Leitungen	01.11.12
	Punkt / Symbol	345 060	UL-Mobilfunkmast	UL-P-Leitungen	01.11.12
	Punkt / Symbol	345 070	UL-Fahrtg-Mast	UL-P-Leitungen	01.11.12
	Punkt	345 080	UL-Fundament	UL-P-Leitungen	01.11.12
	Punkt / Symbol	345 090	UL-Mast-Maut	UL-P-Leitungen	01.11.12
	Punkt / Symbol	345 100	UL-Telefonmast	UL-P-Leitungen	01.11.12
	Punkt / Symbol	345 110	UL-NS-Mast	UL-P-Leitungen	01.11.12
	Punkt / Symbol	345 120	UL-MS-Mast	UL-P-Leitungen	01.11.12
	Punkt / Symbol	345 130	UL-HS-Mast	UL-P-Leitungen	01.11.12
	Punkt / Symbol	345 140	UL-Mast-allgemein	UL-P-Leitungen	01.11.12


Darstellung	Objektart	Code	Bezeichnung	Folie	Datum
-------------	-----------	------	-------------	-------	-------

Bestand - Versorgungseinrichtungen - Wasserversorgung und Entwässerung

	Punkt / Symbol	345 200	UL-Brunnen	UL-P-Leitungen	01.11.12
	Punkt / Symbol	345 220	UL-Hydrant-OI	UL-P-Leitungen	01.11.12
	Punkt / Symbol	345 230	UL-Hydrant-UI	UL-P-Leitungen	01.11.12
	Punkt / Symbol	345 240	UL-Schacht	UL-P-Leitungen	01.11.12
	Punkt / Symbol	345 241	UL-Metallschacht	UL-P-Leitungen	01.11.12
	Punkt / Symbol	345 242	UL-Sickerschacht	UL-P-Leitungen	01.11.12
	Punkt / Symbol	345 243	UL-KD-AVUS-R	UL-P-Leitungen	01.11.12
	Punkt / Symbol	345 244	UL-KD-eckig	UL-P-Leitungen	01.11.12
	Punkt / Symbol	345 245	UL-KD-rund	UL-P-Leitungen	01.11.12
	Punkt / Symbol	345 250	UL-Einlauf-mittig	UL-P-Leitungen	01.11.12
	Punkt / Symbol	345 260	UL-Einlauf-Bord	UL-P-Leitungen	01.11.12
	Punkt / Symbol	345 280	UL-Pumpwerk	UL-P-Leitungen	01.11.12
	Punkt	345 310	UL-Sandabscheider	UL-P-Leitungen	01.11.12
	Punkt / Symbol	345 311	UL-SandabscheiderSym	UL-P-Leitungen	01.11.12
	Punkt	345 330	UL-Ölabscheider	UL-P-Leitungen	01.11.12

Darstellung	Objektart	Code	Bezeichnung	Folie	Datum
-------------	-----------	------	-------------	-------	-------

Bestand - Versorgungseinrichtungen - Wasserversorgung und Entwässerung

	Punkt / Symbol	345 331	UL-ÖlabscheiderSym	UL-P-Leitungen	01.11.12
	Punkt	345 340	UL-Kraftstoffabsch	UL-P-Leitungen	01.11.12
	Punkt / Symbol	345 341	UL-KraftstoffabschSym	UL-P-Leitungen	01.11.12
	Punkt	345 350	UL-Fettabscheider	UL-P-Leitungen	01.11.12
	Punkt / Symbol	345 351	UL-FettabscheiderSym	UL-P-Leitungen	01.11.12

Darstellung	Objektart	Code	Bezeichnung	Folie	Datum
-------------	-----------	------	-------------	-------	-------

Bestand - Versorgungseinrichtungen - Wasserversorgung und Entwässerung SBV



Punkt / Symbol	346 000	UL-SBV-Hydrant-OI	UL-P-Leitung-SBV	01.11.12
----------------	---------	-------------------	------------------	----------



Punkt / Symbol	346 010	UL-SBV-Hydrant-UI	UL-P-Leitung-SBV	01.11.12
----------------	---------	-------------------	------------------	----------



Punkt / Symbol	346 020	UL-SBV-Schacht	UL-P-Leitung-SBV	01.11.12
----------------	---------	----------------	------------------	----------



Punkt / Symbol	346 030	UL-SBV-Metallschacht	UL-P-Leitung-SBV	01.11.12
----------------	---------	----------------------	------------------	----------



Punkt / Symbol	346 040	UL-SBV-Sickerschacht	UL-P-Leitung-SBV	01.11.12
----------------	---------	----------------------	------------------	----------



Punkt / Symbol	346 090	UL-SBV-KD-AVUS-R	UL-P-Leitung-SBV	01.11.12
----------------	---------	------------------	------------------	----------




Punkt / Symbol	346 120	UL-SBV-KD-eckig	UL-P-Leitung-SBV	01.11.12
----------------	---------	-----------------	------------------	----------



Punkt / Symbol	346 130	UL-SBV-KD-rund	UL-P-Leitung-SBV	01.11.12
----------------	---------	----------------	------------------	----------



Punkt / Symbol	346 150	UL-SBV-Einlauf-mittig	UL-P-Leitung-SBV	01.11.12
----------------	---------	-----------------------	------------------	----------



Punkt / Symbol	346 160	UL-SBV-Einlauf-Bord	UL-P-Leitung-SBV	01.11.12
----------------	---------	---------------------	------------------	----------

Darstellung	Objektart	Code	Bezeichnung	Folie	Datum
-------------	-----------	------	-------------	-------	-------

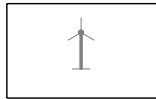
Bestand - Versorgungseinrichtungen - Elektrizitätsversorgung



Punkt / Symbol	347 000	UL-Kabelkasten-OI	UL-P-Leitungen	01.11.12
----------------	---------	-------------------	----------------	----------



Punkt / Symbol	347 010	UL-Kabelkasten-UI	UL-P-Leitungen	01.11.12
----------------	---------	-------------------	----------------	----------



Punkt / Symbol	347 020	UL-Windrad	UL-P-Leitungen	01.11.12
----------------	---------	------------	----------------	----------



Punkt / Symbol	347 030	UL-Laterne	UL-P-Leitungen	01.11.12
----------------	---------	------------	----------------	----------

Bestand - Versorgungseinrichtungen - Post- und Fernmeldeanlagen


















Punkt / Symbol	347 220	UT-Telefonzelle	UL-P-Topographie	01.11.12
----------------	---------	-----------------	------------------	----------



Punkt / Symbol	347 240	UT-Notrufsäule	UL-P-Topographie	01.11.12
----------------	---------	----------------	------------------	----------

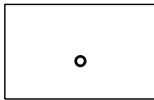
Darstellung	Objektart	Code	Bezeichnung	Folie	Datum
-------------	-----------	------	-------------	-------	-------

Bestand - Versorgungseinrichtungen - Sonstiges

	Punkt / Symbol	347 340	UT-Tankstelle	UT-P-Topographie	01.11.12
	Punkt / Symbol	347 350	UT-Tankstelle, Kiosk	UT-P-Topographie	01.11.12
	Punkt / Symbol	347 360	UT-Tank,Rast,Motel	UT-P-Topographie	01.11.12
	Punkt / Symbol	347 370	UT-Rastanlage	UT-P-Topographie	01.11.12
	Punkt / Symbol	347 380	UT-Rastanlage, Motel	UT-P-Topographie	01.11.12
	Punkt / Symbol	347 390	UT-Tankstelle,Rastan	UT-P-Topographie	01.11.12
	Punkt / Symbol	347 395	UT-Parkplatz	UT-P-Topographie	01.11.12
	Punkt / Symbol	347 400	UT-PWC	UT-P-Topographie	01.11.12
	Punkt / Symbol	347 410	UT-WC	UT-P-Topographie	01.11.12
	Punkt / Symbol	347 420	UT-KWC	UT-P-Topographie	01.11.12
	Punkt / Symbol	347 430	UT-Kiosk	UT-P-Topographie	01.11.12
	Punkt / Symbol	347 440	UT-Camping	UT-P-Topographie	01.11.12
	Punkt / Symbol	347 450	UT-Flughafen	UT-P-Topographie	01.11.12
	Punkt / Symbol	347 460	UT-Abfallbehälter	UT-P-Topographie	01.11.12
	Punkt / Symbol	347 470	UT-Umweltstation	UT-P-Topographie	01.11.12

Darstellung	Objektart	Code	Bezeichnung	Folie	Datum
-------------	-----------	------	-------------	-------	-------

Kataster - SBV Grenzen

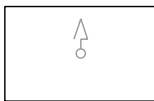


Punkt / Symbol	350 150	UK-SBV Grenzstein	UK-P-Kataster	01.11.12
----------------	---------	-------------------	---------------	----------

Bestand - Weitere Einzelheiten - Bäume



Punkt / Symbol	351 020	UT-Laubbaum	UT-P-Topographie	01.11.12
----------------	---------	-------------	------------------	----------



Punkt / Symbol	351 030	UT-Nadelbaum	UT-P-Topographie	01.11.12
----------------	---------	--------------	------------------	----------



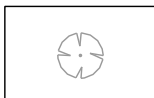
Punkt / Symbol	351 070	UT-Obstbaum	UT-P-Topographie	01.11.12
----------------	---------	-------------	------------------	----------



Punkt / Symbol	351 090	UT-Baum2m	UT-P-Topographie	01.11.12
----------------	---------	-----------	------------------	----------



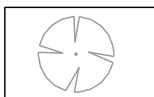
Punkt / Symbol	351 100	UT-Baum4m	UT-P-Topographie	01.11.12
----------------	---------	-----------	------------------	----------



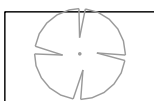
Punkt / Symbol	351 110	UT-Baum6m	UT-P-Topographie	01.11.12
----------------	---------	-----------	------------------	----------



Punkt / Symbol	351 120	UT-Baum8m	UT-P-Topographie	01.11.12
----------------	---------	-----------	------------------	----------



Punkt / Symbol	351 130	UT-Baum10m	UT-P-Topographie	01.11.12
----------------	---------	------------	------------------	----------



Punkt / Symbol	351 140	UT-Baum12m	UT-P-Topographie	01.11.12
----------------	---------	------------	------------------	----------



Punkt / Symbol	351 150	UT-Baum14m	UT-P-Topographie	01.11.12
----------------	---------	------------	------------------	----------

Darstellung	Objektart	Code	Bezeichnung	Folie	Datum
-------------	-----------	------	-------------	-------	-------

Bestand - Weitere Einzelheiten - Denkmäler



Punkt / Symbol

351 200

UT-Denkmal

UT-P-Topographie

01.11.12



Punkt / Symbol

351 220

UT-Bildstock

UT-P-Topographie

01.11.12



Punkt / Symbol

351 230

UT-Kreuz

UT-P-Topographie

01.11.12



Punkt / Symbol

351 240

UT-Feldstein

UT-P-Topographie

01.11.12

Bestand - Weitere Einzelheiten - Sonstige



Punkt / Symbol

351 630

UT-Fahnenmast

UT-P-Topographie

01.11.12



Punkt / Symbol

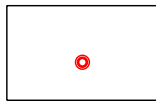
351 650

UT-Grenzstein

UT-P-Topographie

01.11.12

Darstellung	Objektart	Code	Bezeichnung	Folie	Datum
-------------	-----------	------	-------------	-------	-------

Bestand - Beschriftung - Achs- / Gradientenbeschriftung SBV


Punkt / Symbol

365 040

UT-Achstation

UT-P-Topographie

01.11.12




Punkt / Symbol

365 070

UT-FB-Hochpunkt

UT-P-Topographie

01.11.12



Punkt / Symbol

365 080

UT-FB-Tiefpunkt

UT-P-Topographie

01.11.12



Punkt / Symbol

365 090

UT-FB-Querneigung-R

UT-P-Topographie

01.11.12



Punkt / Symbol

365 095






UT-FB-Querneigung-L

UT-P-Topographie

25.03.15

Darstellung	Objektart	Code	Bezeichnung	Folie	Datum
-------------	-----------	------	-------------	-------	-------

Bestand - Formate und Gestaltung der Pläne - Blatt

	Linie	300 000	UB-Gitterkreuz	UB-L-Blatt	01.11.12
	Linie	300 030	UB-Schneidelinie	UB-L-Blatt	01.11.12
	Linie	300 040	UB-Blattrand_außen	UB-L-Blatt	01.11.12
	Linie	300 050	UB-Blattrand_innen	UB-L-Blatt	01.11.12
	Linie	300 060	UB-Koordinaten	UB-L-Blatt	01.11.12

Darstellung	Objektart	Code	Bezeichnung	Folie	Datum
-------------	-----------	------	-------------	-------	-------

Bestand - Geländeformen und Nutzungsarten - Böschungen
















_____	Linie	310 000	UT-Böschung-OK	UT-L-Topographie	01.11.12
_____	Linie	310 010	UT-Böschung-UK	UT-L-Topographie	27.07.17
- - - - -	Linie	310 020	UT-Böschung-OKundeutl	UT-L-Topographie	01.11.12
- - - - -	Linie	310 030	UT-Böschung-UKundeutl	UT-L-Topographie	01.11.12
_____	Linie	310 050	UT-S-Böschung	UT-L-Topographie	01.11.12






























Bestand - Geländeformen und Nutzungsarten - DGM

_____	Linie	311 020	UT-DGM	UT-L-Topographie	01.11.12
_____	Linie	311 030	UT-Bruchkante allgemein	UT-L-Topographie	01.11.12

Bestand - Geländeformen und Nutzungsarten - Höhenlinien

_____	Linie	312 010	UT-Höhenlinie_10m	UT-L-Topographie	01.11.12
- - - - -	Linie	312 020	UT-Höhenlinie_5m	UT-L-Topographie	01.11.12
- - - - -	Linie	312 030	UT-Höhenlinie_2,5m	UT-L-Topographie	01.11.12
_____	Linie	312 040	UT-Höhenlinie_1m	UT-L-Topographie	01.11.12
- - - - -	Linie	312 050	UT-Höhenlinie_0,5m	UT-L-Topographie	01.11.12
- - - - -	Linie	312 060	UT-Höhenlinie_unsicher	UT-L-Topographie	01.11.12

Darstellung	Objektart	Code	Bezeichnung	Folie	Datum
	Linie	313 320	UT-Nutzungsartengrenze	UT-L-Topographie	01.11.12
	Linie / Symbol	313 400	UT-Zaun	UT-L-Topographie	01.11.12
	Linie	313 440	UT-Mauer-UK	UT-L-Topographie	01.11.12
	Linie	313 450	UT-Mauer-OK	UT-L-Topographie	01.11.12
	Linie / Symbol	313 460	UT-Mauer-Symbol_beidseitig	UT-L-Topographie	01.11.12
	Linie / Symbol	313 470	UT-Mauer-Symbol links	UT-L-Topographie	01.11.12
	Linie / Symbol	313 480	UT-Mauer-Symbol rechts	UT-L-Topographie	01.11.12
	Linie	313 490	UT-Stützmauer-UK	UT-L-Topographie	01.11.12
	Linie	313 500	UT-Stützmauer-OK	UT-L-Topographie	01.11.12
	Linie / Symbol	313 510	UT-Stützmauer_beidseitig	UT-L-Topographie	01.11.12
	Linie / Symbol	313 520	UT-Stützmauer_links	UT-L-Topographie	01.11.12
	Linie / Symbol	313 530	UT-Stützmauer_rechts	UT-L-Topographie	01.11.12
	Linie	313 540	UT-Gabione-UK	UT-L-Topographie	01.11.12
	Linie	313 550	UT-Gabione-OK	UT-L-Topographie	01.11.12
	Linie / Symbol	313 560	UT-Hecke	UT-L-Topographie	01.11.12

Darstellung	Objektart	Code	Bezeichnung	Folie	Datum
	Linie	320 000	UT-Fahrbahn	UT-L-Topographie	01.11.12
	Linie	320 010	UT-Weg befestigt	UT-L-Topographie	01.11.12
	Linie	320 020	UT-Fahrbahn verdeckt	UT-L-Topographie	01.11.12
	Linie	320 030	UT-Randstreifen schmal	UT-L-Topographie	01.11.12
	Linie	320 040	UT-Randstreifen breit	UT-L-Topographie	01.11.12
	Linie	320 050	UT-Randstreifen Mark	UT-L-Topographie	01.11.12
	Linie	320 060	UT-Markierung	UT-L-Topographie	01.11.12
	Linie	320 070	UT-Markierung unterbroch	UT-L-Topographie	01.11.12
	Linie	320 080	UT-FB-Rand/Markierung	UT-L-Topographie	01.11.12
	Linie	320 220	UT-Achse	UT-L-Topographie	01.11.12
	Linie	320 230	UT-Rinne	UT-L-Topographie	01.11.12
	Linie	320 240	UT-Raugerinne	UT-L-Topographie	01.11.12
	Linie / Symbol	320 241	UT-Raugerinne Sym	UT-L-Topographie	01.11.12
	Linie	320 250	UT-Pflasterrinne	UT-L-Topographie	01.11.12
	Linie / Symbol	320 251	UT-Pflasterrinne Sym	UT-L-Topographie	01.11.12
	Linie	320 260	UT-Pflasterzeile(n)	UT-L-Topographie	01.11.12
	Linie	320 270	UT-Mulde-OK	UT-L-Topographie	27.07.17
	Linie	320 275	UT-Mulde/Sohle	UT-L-Topographie	27.07.17
	Linie	320 280	UT-Graben-OK	UT-L-Topographie	01.11.12
	Linie	320 290	UT-Graben-UK	UT-L-Topographie	01.11.12
	Linie	320 300	UT-Bankett	UT-L-Topographie	01.11.12
	Linie	320 310	UT-Bordstein	UT-L-Topographie	01.11.12
	Linie	320 315	UT-Bordstein verdeckt	UT-L-Topographie	01.11.12
	Linie	320 320	UT-Bord-UK	UT-L-Topographie	01.11.12
	Linie	320 330	UT-Bord-OK	UT-L-Topographie	01.11.12
	Linie	320 340	UT-Einfahrt	UT-L-Topographie	01.11.12
	Linie	320 350	UT-Tiefbord	UT-L-Topographie	01.11.12
	Linie	320 360	UT-Weg unbefestigt	UT-L-Topographie	01.11.12
	Linie	320 390	UT-Geh-/Radweg	UT-L-Topographie	01.11.12















Darstellung	Objektart	Code	Bezeichnung	Folie	Datum
-------------	-----------	------	-------------	-------	-------

Bestand - Verkehrsanlagen und Gewässer - Straßen und Wege


— — — — — — — — — —	Linie	320 410	UT-Asphalt	UT-L-Topographie	01.11.12
— — — — — — — — — —	Linie	320 430	UT-Beton	UT-L-Topographie	01.11.12
— — — — — — — — — —	Linie	320 440	UT-Schotter	UT-L-Topographie	01.11.12
— — — — — — — — — —	Linie	320 450	UT-Pflaster	UT-L-Topographie	01.11.12
— — — — — — — — — —	Linie	320 460	UT-Granitpflaster	UT-L-Topographie	01.11.12
— — — — — — — — — —	Linie	320 470	UT-Rasengittersteine	UT-L-Topographie	01.11.12
— — — — — — — — — —	Linie	320 480	UT-Fels, Gestein	UT-L-Topographie	27.07.17

Darstellung	Objektart	Code	Bezeichnung	Folie	Datum
-------------	-----------	------	-------------	-------	-------

Bestand - Verkehrsanlagen und Gewässer - Einrichtungen an Straßen





	Linie / Symbol	322 040	UA-Stahlschutzplanke	UA-L-Anlagen	01.11.12
	Linie	322 050	UA-Betonschutzwand-UK	UA-L-Anlagen	01.11.12
	Linie	322 060	UA-Betonschutzwand-OK	UA-L-Anlagen	01.11.12
	Linie / Symbol	322 070	UA-Stahlschutzplanke_2	UA-L-Anlagen	01.11.12
	Linie	322 130	UA-LS-Wall	UA-L-Anlagen	01.11.12
	Linie	322 140	UA-LS-Wand-OK	UA-L-Anlagen	01.11.12
	Linie / Symbol	322 150	UA-LS-Wand-UK	UA-L-Anlagen	01.11.12
	Linie / Symbol	322 180	UA-Wildschutzzaun	UA-L-Anlagen	01.11.12
	Linie / Symbol	322 200	UA-Amphib.Leiteinr.	UA-L-Anlagen	01.11.12
	Linie	323 130	UA-Blendschutz	UA-L-Anlagen	01.11.12
	Linie	323 170	UA-Betonfundament	UA-L-Anlagen	01.11.12
	Linie	323 220	UA-Schilderbrücke	UA-L-Anlagen	01.11.12
	Linie	323 280	UA-LZBrücke	UA-L-Anlagen	01.11.12
	Linie	323 310	UA-Mittelsteifenüberf.	UA-L-Anlagen	01.11.12

Bestand - Verkehrsanlagen und Gewässer - Schienenbahn



	Linie	324 000	UT-Gleis	UT-L-Topographie	01.11.12
	Linie	324 020	UT-Straßenbahngleis	UT-L-Topographie	01.11.12
	Linie	324 100	UT-Schranke	UT-L-Topographie	01.11.12

Darstellung	Objektart	Code	Bezeichnung	Folie	Datum
-------------	-----------	------	-------------	-------	-------






Bestand - Verkehrsanlagen und Gewässer - Gewässer

	Linie	326 010	UT-Gewässer-UK	UT-L-Topographie	01.11.12
	Linie	326 020	UT-Gewässer-OK	UT-L-Topographie	01.11.12
	Linie	326 030	UT-Wasserspiegel	UT-L-Topographie	01.11.12
	Linie	326 040	UT-Uferlinie unbest.	UT-L-Topographie	01.11.12

Bestand - Verkehrsanlagen und Gewässer - Uferbefestigungen

	Linie	326 220	UT-Spundwand	UT-L-Topographie	01.11.12
	Linie	326 250	UT-Dichtwand	UT-L-Topographie	01.11.12

Bestand - Verkehrsanlagen und Gewässer - Einrichtungen an Gewässern

	Linie	326 340	UT-Wehr	UT-L-Topographie	01.11.12
	Linie	326 370	UT-Mönch (RHB)	UT-L-Topographie	01.11.12
	Linie	326 380	UT-Tauchwand (RHB)	UT-L-Topographie	01.11.12
	Linie	326 390	UT-Böschung-OK_Überlaufm	UT-L-Topographie	01.11.12
	Linie	326 400	UT-Böschung-UK_Überlaufm	UT-L-Topographie	01.11.12

Darstellung	Objektart	Code	Bezeichnung	Folie	Datum
Bestand - Verkehrsanlagen und Gewässer - Bauwerke / Brücken					
_____	Linie	327 000	UB-BW-Steg	UB-L-Bauwerke	01.11.12
_____	Linie	327 010	UB-Furt	UB-L-Bauwerke	01.11.12
_____	Linie	327 020	UB-BW-Stützmauer	UB-L-Bauwerke	01.11.12
- - - - -	Linie	327 030	UB-Brückenpfeiler	UB-L-Bauwerke	01.11.12
_____	Linie	327 070	UB-BW-Linie	UB-L-Bauwerke	01.11.12
- - - - -	Linie	327 080	UB-BW-Linie verdeckt	UB-L-Bauwerke	01.11.12
- - - - -	Linie	327 090	UB-BW-Widerlager	UB-L-Bauwerke	01.11.12
_____	Linie	327 100	UB-BW-Kappe	UB-L-Bauwerke	01.11.12
_____	Linie	327 110	UB-BW-Treppe	UB-L-Bauwerke	01.11.12
- - - - -	Linie	327 120	UB-BW-Geländer	UB-L-Bauwerke	01.11.12
_____	Linie	327 130	UB-BW-Fuge	UB-L-Bauwerke	01.11.12
- - - - -	Linie	327 150	UB-BW-Fundament	UB-L-Bauwerke	01.11.12

Darstellung	Objektart	Code	Bezeichnung	Folie	Datum
-------------	-----------	------	-------------	-------	-------

Bestand - Bebauung - Gebäudebegrenzungslinien

_____	Linie	330 010	UG-Gebäude	UG-L-Gebaeude	01.11.12
-----	Linie	330 020	UG-Gebäude-verdeckt	UG-L-Gebaeude	01.11.12
-----	Linie	330 030	UG-First	UG-L-Gebaeude	01.11.12
-----	Linie	330 040	UG-Traufe	UG-L-Gebaeude	01.11.12
_____	Linie	330 080	UG-Begrl.unterird.Geb.	UG-L-Gebaeude	01.11.12
-----	Linie	330 090	UG-Begrl.zerst.Geb.	UG-L-Gebaeude	01.11.12

Bestand - Bebauung - Gebäude

_____	Linie	330 370	UG-Überdachung, offene H	UG-L-Gebaeude	01.11.12
-----	Linie	330 380	UG-Durchfahrt im Gebäude	UG-L-Gebaeude	01.11.12
_____	Linie	330 390	UG-Durchf.überb.Verkehrs	UG-L-Gebaeude	01.11.12
_____	Linie	330 400	UG-Auskragende Geschosse	UG-L-Gebaeude	01.11.12
_____	Linie	330 410	UG-Arkaden	UG-L-Gebaeude	01.11.12
_____	Linie	330 420	UG-Aufgeständertes Haus	UG-L-Gebaeude	01.11.12
-----	Linie	330 430	UG-Tiefgarage	UG-L-Gebaeude	01.11.12
-----	Linie	330 440	UG-Gebäudeverbindungsg.	UG-L-Gebaeude	01.11.12
-----	Linie	330 450	UG-Rampe	UG-L-Gebaeude	01.11.12

Bestand - Bebauung - Gebäudeeinzelheiten

_____	Linie	330 520	UG-Treppe	UG-L-Gebaeude	01.11.12
-------	-------	---------	-----------	---------------	----------

Darstellung	Objektart	Code	Bezeichnung	Folie	Datum
Bestand - Versorgungseinrichtungen - Unterirdische Leitungen					
	Linie / Symbol	340 000	UL-Wasserleitung	UL-L-Leitungen	01.11.12
	Linie / Symbol	340 010	UL-Fernwasserleitung	UL-L-Leitungen	01.11.12
	Linie / Symbol	340 020	UL-Niederspannungskabel	UL-L-Leitungen	01.11.12
	Linie / Symbol	340 030	UL-Mittelspannungskabel	UL-L-Leitungen	01.11.12
	Linie / Symbol	340 040	UL-Hochspannungskabel	UL-L-Leitungen	01.11.12
	Linie / Symbol	340 050	UL-E-Kabel	UL-L-Leitungen	01.11.12
	Linie / Symbol	340 060	UL-Gasleitung	UL-L-Leitungen	01.11.12
	Linie / Symbol	340 080	UL-Pipeline	UL-L-Leitungen	01.11.12
	Linie / Symbol	340 090	UL-Kraftstoffleitung	UL-L-Leitungen	01.11.12
	Linie / Symbol	340 120	UL-Fernheizleitung	UL-L-Leitungen	01.11.12
	Linie / Symbol	340 130	UL-Fernmeldekabel	UL-L-Leitungen	01.11.12
	Linie / Symbol	340 140	UL-LWL-Kabel	UL-L-Leitungen	01.11.12
	Linie / Symbol	340 150	UL-TV-Breitband	UL-L-Leitungen	01.11.12
	Linie / Symbol	340 160	UL-Steuerkabel	UL-L-Leitungen	01.11.12
	Linie / Symbol	340 170	UL-Abwasserdruckleitung	UL-L-Entwässerung	01.11.12
	Linie / Symbol	340 190	UL-RW-Leitung	UL-L-Entwässerung	01.11.12
	Linie / Symbol	340 200	UL-SW-Leitung	UL-L-Entwässerung	01.11.12
	Linie	340 210	UL-Sickerleitung	UL-L-Entwässerung	01.11.12
	Linie	340 220	UL-Dränleitung	UL-L-Entwässerung	01.11.12
	Linie	340 230	UL-Ummantelung	UL-L-Entwässerung	01.11.12
	Linie	340 240	UL-Durchlass	UL-L-Entwässerung	01.11.12

Bestand - Versorgungseinrichtungen - Oberirdische Leitungen

	Linie / Symbol	340 520	UL-Niederspannungsfreil	UL-L-Leitungen	01.11.12
	Linie / Symbol	340 530	UL-Mittelspannungsfreil	UL-L-Leitungen	01.11.12
	Linie / Symbol	340 540	UL-Hochspannungsfreil	UL-L-Leitungen	01.11.12
	Linie / Symbol	340 550	UL-E-Freileitung	UL-L-Leitungen	01.11.12
	Linie / Symbol	340 610	UL-Fernmeldefreileitung	UL-L-Leitungen	01.11.12












Darstellung	Objektart	Code	Bezeichnung	Folie	Datum
-------------	-----------	------	-------------	-------	-------

Bestand - Versorgungseinrichtungen - Leitungen SBV - Kabelanlagen



— — <u>BAB Fm</u> — —	Linie / Symbol	341 000	UL-SBV-FM-Kabel	UL-L-Leitung-SBV	01.11.12
— — <u>BAB E</u> — —	Linie / Symbol	341 010	UL-SBV-E-Kabel	UL-L-Leitung-SBV	01.11.12
— — <u>BAB K</u> — —	Linie / Symbol	341 020	UL-SBV-Datenkabel	UL-L-Leitung-SBV	01.11.12
— — <u>BAB LWL</u> — —	Linie / Symbol	341 030	UL-SBV-LWL-Kabel	UL-L-Leitung-SBV	01.11.12
—————	Linie	341 040	UL-SBV-Kabelkanal	UL-L-Leitung-SBV	01.11.12
—————	Linie	341 050	UL-SBV-Schutzrohr	UL-L-Leitung-SBV	01.11.12
—————	Linie	341 060	UL-SBV-Kabelzugstein	UL-L-Leitung-SBV	01.11.12
—————	Linie	341 070	UL-SBV-Kabeldücker	UL-L-Leitung-SBV	01.11.12

Darstellung	Objektart	Code	Bezeichnung	Folie	Datum
-------------	-----------	------	-------------	-------	-------





Bestand - Versorgungseinrichtungen - Leitungen SBV - Entwässerung

	Linie	341 200	UL-SBV-KTSR	UL-L-Entwäss-SBV	01.11.12
	Linie	341 210	UL-SBV-KMZR	UL-L-Entwäss-SBV	01.11.12
	Linie	341 220	UL-SBV-BR	UL-L-Entwäss-SBV	01.11.12
	Linie	341 230	UL-SBV-STBR	UL-L-Entwäss-SBV	01.11.12
	Linie	341 240	UL-SBV-Huckepackltg	UL-L-Entwäss-SBV	01.11.12
	Linie	341 260	UT-SBV-Schlitzrinne	UL-L-Entwäss-SBV	01.11.12
	Linie / Symbol	341 261	UT-SBV-SchlitzrinneSym	UL-L-Entwäss-SBV	01.11.12
	Linie	341 270	UT-SBV-Gußasphaltrinne	UL-L-Entwäss-SBV	01.11.12
	Linie / Symbol	341 271	UT-SBV-GußasphaltrinneSy	UL-L-Entwäss-SBV	01.11.12
	Linie	341 280	UL-SBV-Durchlass	UL-L-Entwäss-SBV	01.11.12
	Linie	341 290	UL-SBV-Düker	UL-L-Entwäss-SBV	01.11.12

Bestand - Versorgungseinrichtungen - Leitungen SBV - Ver-/Entsorgung PWC


	Linie / Symbol	341 400	UL-SBV-Wasserleitung	UL-L-Leitung-SBV	01.11.12
	Linie	341 410	UL-SBV-Abwasserleitung	UL-L-Leitung-SBV	01.11.12
	Linie / Symbol	341 420	UL-SBV-Abwasserdruckltg.	UL-L-Leitung-SBV	01.11.12

Bestand - Versorgungseinrichtungen - Verkehrstechnik SBV (VT)

	Linie	343 670	UL-SBV-automatische DZS	UT-L-Topographie	01.11.12
	Linie	343 680	UL-SBV-Telematik ZS	UT-L-Topographie	01.11.12
	Linie	343 690	UL-SBV-manuelle ZS (SVZ)	UT-L-Topographie	01.11.12
	Linie	343 700	UL-SBV-manuelle ZS (AVZ)	UT-L-Topographie	01.11.12

Darstellung	Objektart	Code	Bezeichnung	Folie	Datum
-------------	-----------	------	-------------	-------	-------

Kataster - SBV Grenzen

	Linie	350 150	UK-SBV Flurstücksgrenze	UK-L-Kataster-SBV	01.11.12
---	-------	---------	-------------------------	-------------------	----------


Bestand - Weitere Einzelheiten - Bäume


	Linie / Symbol	351 050	UT-Baumreihe von Laubb.	UT-L-Topographie	01.11.12
---	----------------	---------	-------------------------	------------------	----------

	Linie / Symbol	351 060	UT-Baumreihe von Nadelb.	UT-L-Topographie	01.11.12
---	----------------	---------	--------------------------	------------------	----------

	Linie / Symbol	351 080	UT-Baumreihe von Obstb.	UT-L-Topographie	01.11.12
---	----------------	---------	-------------------------	------------------	----------

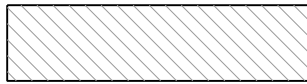
Bestand - Beschriftung - Achs- / Gradientenbeschriftung SBV

	Linie	365 110	UT-ASB-Hauptachse	UT-L-Topographie	01.11.12
---	-------	---------	-------------------	------------------	----------

	Linie	365 120	UT-ASB-Nebenachse	UT-L-Topographie	01.11.12
---	-------	---------	-------------------	------------------	----------

Darstellung	Objektart	Code	Bezeichnung	Folie	Datum
-------------	-----------	------	-------------	-------	-------

Bestand - Geländeformen und Nutzungsarten - Nutzungsarten



Fläche

313 440

UT-Mauer

UT-F-Topographie

01.11.12



Fläche


313 565

UT-Wald

UT-F-Topographie

01.11.12

Bestand - Verkehrsanlagen und Gewässer - Straßen und Wege



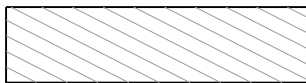
Fläche

320 090

UT-Markierung Fußg.überw

UT-F-Topographie

01.11.12



Fläche

320 100

UT-Markierung Sperrfl li

UT-F-Topographie

01.11.12



Fläche

320 110

UT-Markierung Sperrfl re

UT-F-Topographie

01.11.12



Fläche

320 120

UT-Markierung Sperrfl kl

UT-F-Topographie

01.11.12

Bestand - Verkehrsanlagen und Gewässer - Verkehrszeichen



Fläche

323 310




UA-Mittelstreifenüberfah

UT-F-Topographie

01.11.12

Darstellung	Objektart	Code	Bezeichnung	Folie	Datum
-------------	-----------	------	-------------	-------	-------



Bestand - Verkehrsanlagen und Gewässer - Bauwerke / Brücken

	Fläche	327 020	UB-BW-Stützmauer	UB-F-Bauwerke	01.11.12
	Fläche	327 070	UB-BW-Bauwerk	UB-F-Bauwerke	01.11.12
	Fläche	327 110	UB-BW-Treppe	UB-F-Bauwerke	01.11.12

Bestand - Bebauung - Schraffur / Raster

	Fläche	330 200	UG-Wohngebäude	UG-F-Gebaeude	01.11.12
	Fläche	330 210	UG-Nebengebäude	UG-F-Gebaeude	01.11.12
	Fläche	330 220	UG-Nebengeb.klein	UG-F-Gebaeude	01.11.12
	Fläche	330 520	UG-Treppe	UG-F-Gebaeude	01.11.12

Bestand - Versorgungseinrichtungen - Leitungen SBV - Entwässerung

	Fläche	341 260	UL-SBV-Schlitzrinne	UL-F-Entwäss-SBV	01.11.12
	Fläche	341 270	UL-SBV-Gußasphaltrinne	UL-F-Entwäss-SBV	01.11.12

Darstellung	Objektart	Code	Bezeichnung	Folie	Datum
Bestand - Formate und Gestaltung der Pläne - Blatt (Schriften nicht skalierbar)					
Mustertext	Text	300 060	UB-Koordinaten	UB-T-Blatt	01.11.12
Bestand - Formate und Gestaltung der Pläne - Stempel (Schriften nicht skalierbar)					
Mustertext	Text	300 500	UB-Arial/1,5/n/schwarz/l	UB-T-Blatt	01.11.12
Mustertext	Text	300 510	UB-Arial/2,0/n/schwarz/l	UB-T-Blatt	01.11.12
Mustertext	Text	300 520	UB-Arial/2,5/n/schwarz/l	UB-T-Blatt	01.11.12
Mustertext	Text	300 530	UB-Arial/3,0/n/schwarz/l	UB-T-Blatt	01.11.12
Mustertext	Text	300 540	UB-Arial/3,5/n/schwarz/l	UB-T-Blatt	01.11.12
Mustertext	Text	300 550	UB-Arial/4,0/n/schwarz/l	UB-T-Blatt	01.11.12
Mustertext	Text	300 560	UB-Arial/4,5/n/schwarz/l	UB-T-Blatt	01.11.12
Mustertext	Text	300 570	UB-Arial/1,5/n/schwarz/m	UB-T-Blatt	01.11.12
Mustertext	Text	300 580	UB-Arial/2,0/n/schwarz/m	UB-T-Blatt	01.11.12
Mustertext	Text	300 590	UB-Arial/2,5/n/schwarz/m	UB-T-Blatt	01.11.12
Mustertext	Text	300 600	UB-Arial/3,0/n/schwarz/m	UB-T-Blatt	01.11.12
Mustertext	Text	300 610	UB-Arial/3,5/n/schwarz/m	UB-T-Blatt	01.11.12
Mustertext	Text	300 620	UB-Arial/4,0/n/schwarz/m	UB-T-Blatt	01.11.12
Mustertext	Text	300 630	UB-Arial/4,5/n/schwarz/m	UB-T-Blatt	01.11.12

Darstellung	Objektart	Code	Bezeichnung	Folie	Datum
Bestand - Formate und Gestaltung der Pläne - Stempel (Schriften nicht skalierbar)					
Mustertext	Text	300 640	UB-Arial/1,5/b/schwarz/l	UB-T-Blatt	01.11.12
Mustertext	Text	300 650	UB-Arial/2,0/b/schwarz/l	UB-T-Blatt	01.11.12
Mustertext	Text	300 660	UB-Arial/2,5/b/schwarz/l	UB-T-Blatt	01.11.12
Mustertext	Text	300 670	UB-Arial/3,0/n/schwarz/l	UB-T-Blatt	01.11.12
Mustertext	Text	300 680	UB-Arial/3,0/b/schwarz/l	UB-T-Blatt	01.11.12
Mustertext	Text	300 690	UB-Arial/4,0/b/schwarz/l	UB-T-Blatt	01.11.12
Mustertext	Text	300 700	UB-Arial/4,5/b/schwarz/l	UB-T-Blatt	01.11.12
Mustertext	Text	300 710	UB-Arial/1,5/b/schwarz/m	UB-T-Blatt	01.11.12
Mustertext	Text	300 720	UB-Arial/2,0/b/schwarz/m	UB-T-Blatt	01.11.12
Mustertext	Text	300 730	UB-Arial/2,5/b/schwarz/m	UB-T-Blatt	01.11.12
Mustertext	Text	300 740	UB-Arial/3,0/b/schwarz/m	UB-T-Blatt	01.11.12
Mustertext	Text	300 750	UB-Arial/3,5/b/schwarz/m	UB-T-Blatt	01.11.12
Mustertext	Text	300 760	UB-Arial/4,0/b/schwarz/m	UB-T-Blatt	01.11.12
Mustertext	Text	300 770	UB-Arial/4,5/b/schwarz/m	UB-T-Blatt	01.11.12

Darstellung	Objektart	Code	Bezeichnung	Folie	Datum
-------------	-----------	------	-------------	-------	-------

Bestand - Vermessungspunkte - Trigonometrischer Punkt (TP)

Mustertext	Text	301 000	UT-Trig-Punkt	UT-T-Topographie	01.11.12
Mustertext	Text	301 040	UT-Aufnahmepunkt	UT-T-Topographie	01.11.12
Mustertext	Text	301 060	UT-Polygonpunkt SBV	UT-T-Topographie	01.11.12

Bestand - Vermessungspunkte - Höhenfestpunkte

Mustertext	Text	302 000	UT-Höhenfestpunkt	UT-T-Topographie	01.11.12
------------	------	---------	-------------------	------------------	----------

Bestand - Vermessungspunkte - Pegel

Mustertext	Text	303 000	UT-Pegel	UT-T-Topographie	01.11.12
------------	------	---------	----------	------------------	----------

Darstellung	Objektart	Code	Bezeichnung	Folie	Datum
-------------	-----------	------	-------------	-------	-------

Bestand - Geländeformen und Nutzungsarten - Böschungen

<i>Mustertext</i>	Text	310 040	UT-Böschungshöhe	UT-T-Topographie	01.11.12
-------------------	------	---------	------------------	------------------	----------

<i>Mustertext</i>	Text	310 090	UT-Böschung	UT-T-Topographie	01.11.12
-------------------	------	---------	-------------	------------------	----------

Bestand - Geländeformen und Nutzungsarten - Gelände

<i>Mustertext</i>	Text	311 000	UT-Gelände	UT-T-Topographie	01.11.12
-------------------	------	---------	------------	------------------	----------

Bestand - Geländeformen und Nutzungsarten - Höhenlinien

<i>Mustertext</i>	Text	312 000	UT-Höhenlinie_hervorgeh	UT-T-Topographie	01.11.12
-------------------	------	---------	-------------------------	------------------	----------

<i>Mustertext</i>	Text	312 040	UT-Höhenlinie	UT-T-Topographie	01.11.12
-------------------	------	---------	---------------	------------------	----------

Bestand - Geländeformen und Nutzungsarten - Nutzungsarten

<i>Mustertext</i>	Text	313 000	UT-Nutzungsart Größe 1	UT-T-Topographie	01.11.12
-------------------	------	---------	------------------------	------------------	----------

<i>Mustertext</i>	Text	313 320	UT-Nutzungsart Größe 2	UT-T-Topographie	01.11.12
-------------------	------	---------	------------------------	------------------	----------

Darstellung	Objektart	Code	Bezeichnung	Folie	Datum
Bestand - Geländeformen und Nutzungsarten - Topographie					
Mustertext	Text	314 000	UT-Topographie 1,0	UT-T-Topographie	01.11.12
Mustertext	Text	314 010	UT-Topographie 1,5	UT-T-Topographie	01.11.12
Mustertext	Text	314 020	UT-Topographie 2,0	UT-T-Topographie	01.11.12
Mustertext	Text	314 030	UT-Topographie 2,5	UT-T-Topographie	01.11.12
Mustertext	Text	314 040	UT-Topographie 3,5	UT-T-Topographie	01.11.12
Mustertext	Text	314 050	UT-Topographie 5,0	UT-T-Topographie	01.11.12

Darstellung	Objektart	Code	Bezeichnung	Folie	Datum
-------------	-----------	------	-------------	-------	-------

Bestand - Geländeformen und Nutzungsarten - Einrichtungen an Straßen

Mustertext	Text	322 000	UA-Beschrift. KmStein	UA-T-Anlagen	01.11.12
------------	------	---------	-----------------------	--------------	----------

Mustertext	Text	322 130	UA-Beschrift. LS-Wall	UA-T-Anlagen	01.11.12
------------	------	---------	-----------------------	--------------	----------

Mustertext	Text	322 140	UA-Beschrift. LS-Wand	UA-T-Anlagen	01.11.12
------------	------	---------	-----------------------	--------------	----------

Mustertext	Text	322 160	UA-Netzknnotenpunkt	UA-T-Anlagen	01.11.12
------------	------	---------	---------------------	--------------	----------

Bestand - Geländeformen und Nutzungsarten - Verkehrszeichen

Mustertext	Text	323 310	UA-Beschrift. MÜ	UA-T-Anlagen	01.11.12
------------	------	---------	------------------	--------------	----------

Darstellung	Objektart	Code	Bezeichnung	Folie	Datum
-------------	-----------	------	-------------	-------	-------

Bestand - Verkehrsanlagen und Gewässer - Gewässer

Mustertext	Text	326 510	UT-Gewässer 1,5	UT-T-Topographie	01.11.12
------------	------	---------	-----------------	------------------	----------

Mustertext	Text	326 520	UT-Gewässer 2,0	UT-T-Topographie	01.11.12
------------	------	---------	-----------------	------------------	----------

Mustertext	Text	326 530	UT-Gewässer 2,5	UT-T-Topographie	01.11.12
------------	------	---------	-----------------	------------------	----------

Mustertext	Text	326 540	UT-Gewässer 3,5	UT-T-Topographie	01.11.12
------------	------	---------	-----------------	------------------	----------

Darstellung	Objektart	Code	Bezeichnung	Folie	Datum
-------------	-----------	------	-------------	-------	-------

Bestand - Verkehrsanlagen und Gewässer - Bauwerke / Brücken

Mustertext	Text	327 070	UB-BW-Nummer ASB	UB-T-Bauwerke	01.11.12
Mustertext	Text	327 080	UB-BW-Nummer aktuell	UB-T-Bauwerke	01.11.12
Mustertext	Text	327 090	UB-BW-Beschreibung	UB-T-Bauwerke	01.11.12

Darstellung	Objektart	Code	Bezeichnung	Folie	Datum
-------------	-----------	------	-------------	-------	-------

Bestand - Bebauung

Mustertext	Text	330 010	UG-Gebäude	UG-T-Gebaeude	01.11.12
Mustertext	Text	330 100	UG-Hausnummer	UG-T-Gebaeude	01.11.12
Mustertext	Text	330 110	UG-AnzVollgeschosse	UG-T-Gebaeude	01.11.12
Mustertext	Text	330 120	UG-Dachform	UG-T-Gebaeude	01.11.12
Mustertext	Text	330 300	UG-Gebäudefunktion	UG-T-Gebaeude	01.11.12

Darstellung	Objektart	Code	Bezeichnung	Folie	Datum
Bestand - Versorgungseinrichtungen - Ober- / Unterirdische Leitungen					
Mustertext	Text	340 700	UL-Leitungen 1,5	UL-T-Leitungen	01.12.14
Mustertext	Text	340 710	UL-Leitungen 2,0	UL-T-Leitungen	01.12.14
Mustertext	Text	340 720	UL-Leitungen 2,5	UL-T-Leitungen	01.12.14
Mustertext	Text	340 730	UL-Leitungen 3,5	UL-T-Leitungen	01.12.14
Mustertext	Text	340 740	UL-Entwässerung 1,5	UL-T-Entwässerung	01.12.14
Mustertext	Text	340 750	UL-Entwässerung 2,0	UL-T-Entwässerung	01.12.14
Mustertext	Text	340 760	UL-Entwässerung 2,5	UL-T-Entwässerung	01.12.14
Mustertext	Text	340 770	UL-Entwässerung 3,5	UL-T-Entwässerung	01.12.14

Darstellung	Objektart	Code	Bezeichnung	Folie	Datum
-------------	-----------	------	-------------	-------	-------

Bestand - Versorgungseinrichtungen - Leitungen SBV - Kabelanlagen

Mustertext	Text	341 100	UL-SBV-Leitung 1,5	UL-T-Leitung-SBV	01.12.14
------------	------	---------	--------------------	------------------	----------

Mustertext	Text	341 110	UL-SBV-Leitung 2,0	UL-T-Leitung-SBV	01.12.14
------------	------	---------	--------------------	------------------	----------

Mustertext	Text	341 120	UL-SBV-Leitung 2,5	UL-T-Leitung-SBV	01.12.14
------------	------	---------	--------------------	------------------	----------

Mustertext	Text	341 130	UL-SBV-Leitung 3,5	UL-T-Leitung-SBV	01.12.14
-------------------	------	---------	--------------------	------------------	----------

Bestand - Versorgungseinrichtungen - Leitungen SBV - Entwässerung

Mustertext	Text	341 300	UL-SBV-Entwässerung 1,5	UL-T-Entwäss-SBV	01.12.14
------------	------	---------	-------------------------	------------------	----------

Mustertext	Text	341 310	UL-SBV-Entwässerung 2,0	UL-T-Entwäss-SBV	01.12.14
------------	------	---------	-------------------------	------------------	----------

Mustertext	Text	341 320	UL-SBV-Entwässerung 2,5	UL-T-Entwäss-SBV	01.12.14
------------	------	---------	-------------------------	------------------	----------

Mustertext	Text	341 330	UL-SBV-Entwässerung 3,5	UL-T-Entwäss-SBV	01.12.14
-------------------	------	---------	-------------------------	------------------	----------

Bestand - Versorgungseinrichtungen - Leitungen SBV - Ver-/Entsorgung PWC

Mustertext	Text	341 400	UL-SBV-PWC	UL-T-Entwäss-SBV	01.11.12
------------	------	---------	------------	------------------	----------

Darstellung	Objektart	Code	Bezeichnung	Folie	Datum
-------------	-----------	------	-------------	-------	-------

Bestand - Versorgungseinrichtungen - Kabelgarnituren SBV

Mustertext	Text	343 000	UL-SBV-Kabelgarnitur	UL-Leitung-SBV	01.11.12
------------	------	---------	----------------------	----------------	----------

Bestand - Versorgungseinrichtungen - Verkehrstechnik SBV

Mustertext	Text	343 500	UL-SBV-Verkehrstechnik	UL-Leitung-SBV	01.11.12
------------	------	---------	------------------------	----------------	----------

Darstellung	Objektart	Code	Bezeichnung	Folie	Datum
Bestand - Beschriftung - Achs- / Gradientenbeschriftung SBV					
Mustertext	Text	365 000	UT-Netzknottennummer	UT-T-Topographie	01.11.12
Mustertext	Text	365 010	UT-Achsname	UT-T-Topographie	01.11.12
Mustertext	Text	365 020	UT-Achselemente	UT-T-Topographie	01.11.12
Mustertext	Text	365 030	UT-Achselemente-km	UT-T-Topographie	01.11.12
Mustertext	Text	365 040	UT-Achsstation	UT-T-Topographie	01.11.12
Mustertext	Text	365 050	UT-Achsstation-Länge	UT-T-Topographie	01.11.12
Mustertext	Text	365 060	UT-Grad.beschriftung	UT-T-Topographie	01.11.12
Mustertext	Text	365 090	UT-FB-Querneigung	UT-T-Topographie	01.11.12

Darstellung	Objektart	Code	Bezeichnung	Folie	Datum
Bestand - Beschriftung Allgemein (Standard)					
Muster text	Text	367 000	UT-Beschrift allg Größe 1	UT-T-Beschriftg	01.11.12
Muster text	Text	367 010	UT-Beschrift allg Größe 2	UT-T-Beschriftg	01.11.12
Muster text	Text	367 020	UT-Beschrift allg Größe 3	UT-T-Beschriftg	01.11.12
Muster text	Text	367 030	UT-Beschrift allg Größe 4	UT-T-Beschriftg	01.11.12
Muster text	Text	367 040	UT-Beschrift allg Größe 5	UT-T-Beschriftg	01.11.12
Muster text	Text	367 050	UT-Beschrift allg Größe 6	UT-T-Beschriftg	01.11.12

Darstellung	Objektart	Code	Bezeichnung	Folie	Datum
-------------	-----------	------	-------------	-------	-------

Bestand - Vermessungspunkte

○ <u>PP23456</u>	Beschriftung	301 050	UT-Polygonpunkt		01.11.12
○ <u>PP 12345</u>	Beschriftung	301 060	UT-Polygonpunkt SBV		01.11.12
◎ <u>HFP01</u>	Beschriftung	302 000	UT-Höhenfestpunkt		01.11.12

Bestand - Geländeformen und Nutzungsarten - Geländepunkte

+ ^{B001}	Beschriftung	311 000	UT-Gelände PktNr.		01.11.12
+ ^{150.000}	Beschriftung	311 001	UT-Gelände Höhe		01.11.12
A103 + ^{150.000}	Beschriftung	311 002	UT-Gelände PktNr.+Höhe		01.11.12
+ ^{150.000}	Beschriftung	327 050	UB-BW-Punkt Höhe		01.11.12

Darstellung	Objektart	Code	Bezeichnung	Folie	Datum
-------------	-----------	------	-------------	-------	-------

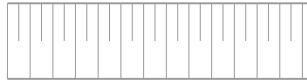
Bestand - Geländeformen und Nutzungsarten - Böschungen

Böschung

310 050

UT-Böschung

01.11.12



Böschung

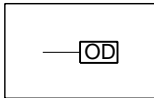
310 060

UT-Böschung-klein

01.11.12


Darstellung	Objektart	Code	Bezeichnung	Folie	Datum
-------------	-----------	------	-------------	-------	-------

Bestand - Verkehrsnetz

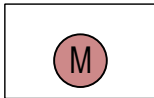


Punkt / Symbol	400 300	BN-OD-Grenze	BN-P-Verkehrsnetz	01.11.12
----------------	---------	--------------	-------------------	----------

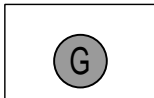
Bestand - Gebiete




Punkt / Symbol	420 000	BG-Wohngebiet	BG-P-Gebiete	01.11.12
----------------	---------	---------------	--------------	----------



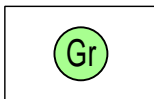
Punkt / Symbol	420 010	BG-Mischgebiet	BG-P-Gebiete	01.11.12
----------------	---------	----------------	--------------	----------



Punkt / Symbol	420 020	BG-Gewerbegebiet	BG-P-Gebiete	01.11.12
----------------	---------	------------------	--------------	----------



Punkt / Symbol	420 030	BG-Sondergebiet	BG-P-Gebiete	01.11.12
----------------	---------	-----------------	--------------	----------



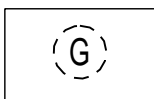
Punkt / Symbol	420 100	BG-Grünfläche	BG-P-Gebiete	01.11.12
----------------	---------	---------------	--------------	----------



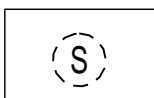
Punkt / Symbol	421 000	BG-Wohngebiet_gepl	BG-P-Gebiete	01.11.12
----------------	---------	--------------------	--------------	----------



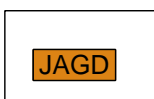
Punkt / Symbol	421 010	BG-Mischgebiet_gepl	BG-P-Gebiete	01.11.12
----------------	---------	---------------------	--------------	----------



Punkt / Symbol	421 020	BG-Gewerbegebiet_gepl	BG-P-Gebiete	01.11.12
----------------	---------	-----------------------	--------------	----------




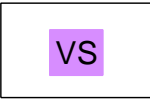

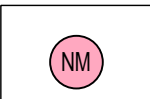
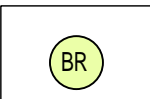

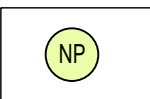

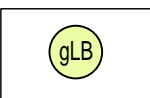


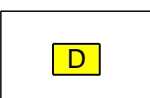


Punkt / Symbol	421 030	BG-Sondergebiet_gepl	BG-P-Gebiete	01.11.12
----------------	---------	----------------------	--------------	----------



Punkt / Symbol	422 050	BG-Jagdgebiet	BG-P-Gebiete	01.11.12
----------------	---------	---------------	--------------	----------


Darstellung	Objektart	Code	Bezeichnung	Folie	Datum
-------------	-----------	------	-------------	-------	-------

Bestand - Gebiete


	Punkt / Symbol	425 000	BG-FFH-Gebiet	BG-P-Gebiete	01.11.12
	Punkt / Symbol	425 010	BG-Europ. Vogelschutzgeb	BG-P-Gebiete	01.11.12
	Punkt / Symbol	425 020	BG-Naturschutzgebiet	BG-P-Gebiete	01.11.12
	Punkt / Symbol	425 030	BG-Nationalpark	BG-P-Gebiete	01.11.12
	Punkt / Symbol	425 040	BG-Nationales Monument	BG-P-Gebiete	01.11.12
	Punkt / Symbol	425 050	BG-Biosphärenreservat	BG-P-Gebiete	01.11.12
	Punkt / Symbol	425 060	BG-Landschaftsschutzgebi	BG-P-Gebiete	01.11.12
	Punkt / Symbol	425 070	BG-Naturpark	BG-P-Gebiete	01.11.12
	Punkt / Symbol	425 080	BG-Naturdenkmal	BG-P-Gebiete	01.11.12
	Punkt / Symbol	425 090	BG-gesch. Landschaftsbes	BG-P-Gebiete	01.11.12
	Punkt / Symbol	425 100	BG-Biotop	BG-P-Gebiete	01.11.12
	Punkt / Symbol	425 200	BG-Kulturdenkmal	BG-P-Gebiete	01.11.12
	Punkt / Symbol	425 210	BG-Baudenkmal	BG-P-Gebiete	01.11.12
	Punkt / Symbol	425 220	BG-Bodendenkmal	BG-P-Gebiete	01.11.12
	Punkt / Symbol	425 300	BG-Überschwemmungsgebiet	BG-P-Gebiete	01.11.12

Darstellung	Objektart	Code	Bezeichnung	Folie	Datum
-------------	-----------	------	-------------	-------	-------


Bestand - Gebiete



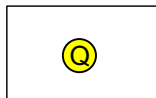
Punkt / Symbol	425 310	BG-WSG1	BG-P-Gebiete	01.11.12
----------------	---------	---------	--------------	----------




Punkt / Symbol	425 320	BG-WSG2	BG-P-Gebiete	01.11.12
----------------	---------	---------	--------------	----------




Punkt / Symbol	425 330	BG-WSG3	BG-P-Gebiete	01.11.12
----------------	---------	---------	--------------	----------



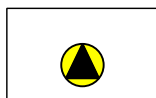
Punkt / Symbol	425 340	BG-Heilquellenschutzgeb.	BG-P-Gebiete	01.11.12
----------------	---------	--------------------------	--------------	----------



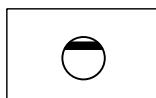
Punkt / Symbol	425 400	BG-Schutzwald	BG-P-Gebiete	01.11.12
----------------	---------	---------------	--------------	----------















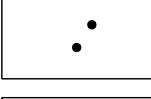
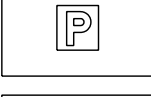


Punkt / Symbol	425 410	BG-Bannwald	BG-P-Gebiete	01.11.12
----------------	---------	-------------	--------------	----------


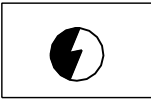
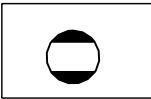

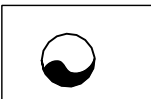
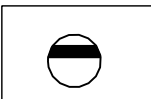


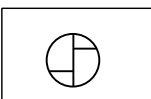
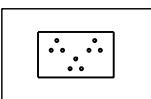
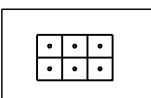
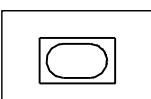
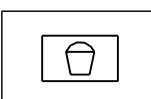
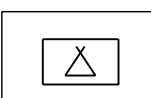
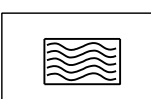
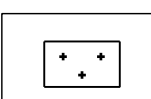


























Punkt / Symbol	426 030	BG-Fläche Altlast	BG-P-Gebiete	01.11.12
----------------	---------	-------------------	--------------	----------








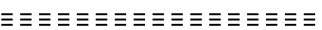
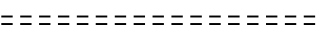












Punkt / Symbol	426 040	BG-Fläche Abwasserbeseit	BG-P-Gebiete	01.11.12
----------------	---------	--------------------------	--------------	----------

Darstellung	Objektart	Code	Bezeichnung	Folie	Datum
	Punkt / Symbol	427 400	BG-öffentl.Verwaltung	BG-P-Gebiete	01.11.12
	Punkt / Symbol	427 410	BG-Schule	BG-P-Gebiete	01.11.12
	Punkt / Symbol	427 420	BG-Kirche	BG-P-Gebiete	01.11.12
	Punkt / Symbol	427 430	BG-soziale Zwecke	BG-P-Gebiete	01.11.12
	Punkt / Symbol	427 440	BG-gesundheitl. Zwecke	BG-P-Gebiete	01.11.12
	Punkt / Symbol	427 450	BG-kulturelle Zwecke	BG-P-Gebiete	01.11.12
	Punkt / Symbol	427 460	BG-Gebiet sportl. Zwecke	BG-P-Gebiete	01.11.12
	Punkt / Symbol	427 470	BG-Post	BG-P-Gebiete	01.11.12
	Punkt / Symbol	427 480	BG-Schutzbauwerk	BG-P-Gebiete	01.11.12
	Punkt / Symbol	427 490	BG-Feuerwehr	BG-P-Gebiete	01.11.12
	Punkt / Symbol	427 500	BG-Sportanlage	BG-P-Gebiete	01.11.12
	Punkt / Symbol	427 510	BG-Spielplatz 2	BG-P-Gebiete	01.11.12
	Punkt / Symbol	427 520	BG-Fläche Sportanl.	BG-P-Gebiete	01.11.12
	Punkt / Symbol	427 530	BG-ruhender Verkehr	BG-P-Gebiete	01.11.12
	Punkt / Symbol	427 540	BG-öffentl. Parkfläche	BG-P-Gebiete	01.11.12
	Punkt / Symbol	427 550	BG-Fußgängerbereich	BG-P-Gebiete	01.11.12






Darstellung	Objektart	Code	Bezeichnung	Folie	Datum
	Punkt / Symbol	427 560	BG-Verkehrsberuhigung	BG-P-Gebiete	01.11.12
	Punkt / Symbol	427 570	BG-Elektrizität	BG-P-Gebiete	01.11.12
	Punkt / Symbol	427 580	BG-Gas	BG-P-Gebiete	01.11.12
	Punkt / Symbol	427 590	BG-Fernwärme	BG-P-Gebiete	01.11.12
	Punkt / Symbol	427 600	BG-Wasser	BG-P-Gebiete	01.11.12
	Punkt / Symbol	427 610	BG-Abwasser	BG-P-Gebiete	01.11.12
	Punkt / Symbol	427 620	BG-Abfall	BG-P-Gebiete	01.11.12
	Punkt / Symbol	427 630	BG-Ablagerung	BG-P-Gebiete	01.11.12
	Punkt / Symbol	427 640	BG-Pumpstation	BG-P-Gebiete	01.11.12
	Punkt / Symbol	427 650	BG-Parkanlage	BG-P-Gebiete	01.11.12
	Punkt / Symbol	427 660	BG-Dauerkleingärten	BG-P-Gebiete	01.11.12
	Punkt / Symbol	427 670	BG-Sportplatz	BG-P-Gebiete	01.11.12
	Punkt / Symbol	427 680	BG-Spielplatz	BG-P-Gebiete	01.11.12
	Punkt / Symbol	427 690	BG-Zeltplatz	BG-P-Gebiete	01.11.12
	Punkt / Symbol	427 700	BG-Freibad	BG-P-Gebiete	01.11.12
	Punkt / Symbol	427 710	BG-Friedhof	BG-P-Gebiete	01.11.12

Darstellung	Objektart	Code	Bezeichnung	Folie	Datum
	Linie	400 010	BN-Autobahn	BN-L-Verkehrsnetz	01.11.12
	Linie	400 011	BN-Autobahn_Ast	BN-L-Verkehrsnetz	01.11.12
	Linie	400 020	BN-Bundesstraße	BN-L-Verkehrsnetz	01.11.12
	Linie	400 021	BN-Bundesstraße_Ast	BN-L-Verkehrsnetz	01.11.12
	Linie	400 025	BN-Bundesstraße_G	BN-L-Verkehrsnetz	01.11.12
	Linie	400 026	BN-Bundesstraße_G_Ast	BN-L-Verkehrsnetz	01.11.12
	Linie	400 030	BN-Staatsstraße	BN-L-Verkehrsnetz	01.11.12
	Linie	400 031	BN-Staatsstraße_Ast	BN-L-Verkehrsnetz	01.11.12
	Linie	400 035	BN-Staatsstraße_G	BN-L-Verkehrsnetz	01.11.12
	Linie	400 036	BN-Staatsstraße_G_Ast	BN-L-Verkehrsnetz	01.11.12
	Linie	400 040	BN-Kreisstraße	BN-L-Verkehrsnetz	01.11.12
	Linie	400 041	BN-Kreisstraße_Ast	BN-L-Verkehrsnetz	01.11.12
	Linie	400 045	BN-Kreisstraße_G	BN-L-Verkehrsnetz	01.11.12
	Linie	400 046	BN-Kreisstraße_G_Ast	BN-L-Verkehrsnetz	01.11.12
	Linie	400 050	BN-Gemeindeverb.straße	BN-L-Verkehrsnetz	01.11.12
	Linie	400 051	BN-Gemeindeverb.str_Ast	BN-L-Verkehrsnetz	01.11.12
	Linie	400 060	BN-Ortsstraße	BN-L-Verkehrsnetz	01.11.12
	Linie	400 061	BN-Ortsstraße_Ast	BN-L-Verkehrsnetz	01.11.12
	Linie	400 070	BN-öFW	BN-L-Verkehrsnetz	01.11.12
	Linie	400 071	BN-öFW_Ast	BN-L-Verkehrsnetz	01.11.12
	Linie	400 080	BN-beschrW	BN-L-Verkehrsnetz	01.11.12
	Linie	400 081	BN-beschrW_Ast	BN-L-Verkehrsnetz	01.11.12
	Linie	400 090	BN-EigentW	BN-L-Verkehrsnetz	01.11.12
	Linie	400 110	BN-sonst. Straße	BN-L-Verkehrsnetz	01.11.12

Darstellung	Objektart	Code	Bezeichnung	Folie	Datum
	Linie	401 010	BN-Autobahn-gepl	BN-L-Verkehrsnetz	01.11.12
	Linie	401 020	BN-Bundesstraße-gepl	BN-L-Verkehrsnetz	01.11.12
	Linie	401 025	BN-Bundesstraße_G-gepl	BN-L-Verkehrsnetz	01.11.12
	Linie	401 030	BN-Staatsstraße-gepl	BN-L-Verkehrsnetz	01.11.12
	Linie	401 035	BN-Staatsstraße_G-gepl	BN-L-Verkehrsnetz	01.11.12
	Linie	401 040	BN-Kreisstraße-gepl	BN-L-Verkehrsnetz	01.11.12
	Linie	401 045	BN-Kreisstraße_G-gepl	BN-L-Verkehrsnetz	01.11.12
	Linie	401 100	BN-Straße zweibahnig-gepl	BN-L-Verkehrsnetz	01.11.12
	Linie	401 110	BN-Straße einbahnig-gepl	BN-L-Verkehrsnetz	01.11.12
	Linie	402 010	BN-Autobahn-in Bau	BN-L-Verkehrsnetz	01.11.12
	Linie	402 020	BN-Bundesstraße-in Bau	BN-L-Verkehrsnetz	01.11.12
	Linie	402 025	BN-Bundesstraße_G-in Bau	BN-L-Verkehrsnetz	01.11.12
	Linie	402 030	BN-Staatsstraße-in Bau	BN-L-Verkehrsnetz	01.11.12
	Linie	402 035	BN-Staatsstraße_G-in Bau	BN-L-Verkehrsnetz	01.11.12
	Linie	402 040	BN-Kreisstraße-in Bau	BN-L-Verkehrsnetz	01.11.12
	Linie	402 045	BN-Kreisstraße_G-in Bau	BN-L-Verkehrsnetz	01.11.12
	Linie	403 000	BN-Bahnstrecke	BN-L-Verkehrsnetz	01.11.12
	Linie	403 100	BN-Haupttradweg	BN-L-Verkehrsnetz	01.11.12
	Linie	403 200	BN-Hauptwanderweg	BN-L-Verkehrsnetz	01.11.12






























Darstellung	Objektart	Code	Bezeichnung	Folie	Datum
-------------	-----------	------	-------------	-------	-------















Bestand - Verwaltungsgrenze

	Linie	410 000	BV-Bundesgrenze	BV-L-Verwaltungsgr.	01.11.12
	Linie	410 010	BV-Landessgrenze	BV-L-Verwaltungsgr.	01.11.12
	Linie	410 020	BV-Regierungsbezirkssgre	BV-L-Verwaltungsgr.	01.11.12
	Linie	410 030	BV-Kreissgrenze	BV-L-Verwaltungsgr.	01.11.12
	Linie	410 040	BV-Gemeindegrenze	BV-L-Verwaltungsgr.	01.11.12

Bestand - Gebiete

	Linie	420 000	BG-Wohngebiet	BG-L-Gebiete	01.11.12
	Linie	420 010	BG-Mischgebiet	BG-L-Gebiete	01.11.12
	Linie	420 020	BG-Gewerbegebiet	BG-L-Gebiete	01.11.12
	Linie	420 030	BG-Sondergebiet	BG-L-Gebiete	01.11.12
	Linie	420 040	BG-Gemeinbedarfsgebiet	BG-L-Gebiete	01.11.12
	Linie	422 000	BG-Wasserfläche	BG-L-Gebiete	01.11.12
	Linie	422 010	BG-Hochwasserber.grenze	BG-L-Gebiete	01.11.12
	Linie	422 020	BG-Überschwemmungsgrenze	BG-L-Gebiete	01.11.12
	Linie	422 030	BG-Grünfläche	BG-L-Gebiete	01.11.12
	Linie	422 040	BG-Wald	BG-L-Gebiete	01.11.12
	Linie	422 050	BG-Jagdgebiet	BG-L-Gebiete	01.11.12
	Linie	422 060	BG-Ausgleichsfläche	BG-L-Gebiete	01.11.12


Darstellung	Objektart	Code	Bezeichnung	Folie	Datum
	Linie	425 000	BG-FFH-Gebiet	BG-L-Gebiete	01.11.12
	Linie	425 010	BG-Europ. Vogelschutzgeb	BG-L-Gebiete	01.11.12
	Linie	425 020	BG-Naturschutzgebiet	BG-L-Gebiete	01.11.12
	Linie	425 030	BG-Nationalpark	BG-L-Gebiete	01.11.12
	Linie	425 040	BG-nationales Naturmonum	BG-L-Gebiete	01.11.12
	Linie	425 050	BG-Biosphärenreservat	BG-L-Gebiete	01.11.12
	Linie	425 060	BG-Landschaftsschutzgeb.	BG-L-Gebiete	01.11.12
	Linie	425 070	BG-Naturpark	BG-L-Gebiete	01.11.12
	Linie	425 080	BG-Naturdenkmal	BG-L-Gebiete	01.11.12
	Linie	425 090	BG-gesch. Landschaftsbes	BG-L-Gebiete	01.11.12
	Linie	425 100	BG-gesch. Biotop	BG-L-Gebiete	01.11.12
	Linie	425 110	BG-Biotopverbund	BG-L-Gebiete	01.11.12
	Linie	425 200	BG-Kulturdenkmal	BG-L-Gebiete	01.11.12
	Linie	425 210	BG-Baudenkmal	BG-L-Gebiete	01.11.12
	Linie	425 220	BG-Bodendenkmal	BG-L-Gebiete	01.11.12
	Linie	425 300	BG-Überschwemmungsgebiet	BG-L-Gebiete	01.11.12
	Linie	425 320	BG-Wasserschutzzone 1+2	BG-L-Gebiete	01.11.12
	Linie	425 330	BG-Wasserschutzzone 3	BG-L-Gebiete	01.11.12
	Linie	425 340	BG-Heilquellenschutzgeb.	BG-L-Gebiete	01.11.12
	Linie	425 400	BG-Schutzwald	BG-L-Gebiete	01.11.12
	Linie	425 410	BG-Bannwald	BG-L-Gebiete	01.11.12
	Linie	426 000	BG-militärisches Gebiet	BG-L-Gebiete	01.11.12
	Linie	426 010	BG-Deponie	BG-L-Gebiete	01.11.12
	Linie	426 020	BG-Altbergbaufläche	BG-L-Gebiete	01.11.12
	Linie	426 030	BG-Fläche mit Altlasten	BG-L-Gebiete	01.11.12
	Linie	426 040	BG-Fläche für Abwasserbe	BG-L-Gebiete	01.11.12
	Linie	426 050	BG-archäologische Verdac	BG-L-Gebiete	01.11.12
	Linie	426 060	BG-Flurbereinigungsfläch	BG-L-Gebiete	01.11.12
	Linie	426 070	BG-Seitenentnahme	BG-L-Gebiete	01.11.12
	Linie	426 080	BG-Tabufläche	BG-L-Gebiete	01.11.12

Darstellung	Objektart	Code	Bezeichnung	Folie	Datum
	Linie	430 000	BR-Vorrang Hochwassersch	BR-L-Raumordnung	01.11.12
	Linie	430 010	BR-Vorrang Militär	BR-L-Raumordnung	01.11.12
	Linie	430 020	BR-Vorrang Bodenschutz	BR-L-Raumordnung	01.11.12
	Linie	430 030	BR-Vorbehalt Bodenschutz	BR-L-Raumordnung	01.11.12
	Linie	430 040	BR-Vorrang Freiraumsiche	BR-L-Raumordnung	01.11.12
	Linie	430 050	BR-Vorbehalt Freiraumsic	BR-L-Raumordnung	01.11.12
	Linie	430 060	BR-Vorrang Waldmehrung	BR-L-Raumordnung	01.11.12
	Linie	430 070	BR-Vorbehalt Waldmehrung	BR-L-Raumordnung	01.11.12
	Linie	430 080	BR-Vorrang großfl Indust	BR-L-Raumordnung	01.11.12
	Linie	430 090	BR-Vorrang regionale Ind	BR-L-Raumordnung	01.11.12
	Linie	430 100	BR-Vorbehalt Tourismus E	BR-L-Raumordnung	01.11.12
	Linie	430 110	BR-Vorrang Windenergie	BR-L-Raumordnung	01.11.12
	Linie	430 120	BR-Vorrang Rohstoffgewin	BR-L-Raumordnung	01.11.12
	Linie	430 130	BR-Vorbehalt Rohstoffgew	BR-L-Raumordnung	01.11.12

Darstellung	Objektart	Code	Bezeichnung	Folie	Datum
Bestand - Leitungen					
	Linie	440 000	BL-Trinkwasserleitung	BL-L-Leitungen	01.11.12
	Linie	440 010	BL-Gasleitung	BL-L-Leitungen	01.11.12
	Linie	440 020	BL-E-Freileitung	BL-L-Leitungen	01.11.12
	Linie	440 030	BL-E-Leitung	BL-L-Leitungen	01.11.12
	Linie	440 040	BL-Fernmeldeleitung	BL-L-Leitungen	01.11.12
	Linie	440 050	BL-Schmutzwasserleitung	BL-L-Leitungen	01.11.12
	Linie	440 060	BL-Leitung Straßenbeleuc	BL-L-Leitungen	01.11.12
	Linie	440 070	BL-Fernheizleitung	BL-L-Leitungen	01.11.12
	Linie	441 000	BL-Regenwasserleitung	BL-L-Leitungen	01.11.12

Darstellung	Objektart	Code	Bezeichnung	Folie	Datum
-------------	-----------	------	-------------	-------	-------


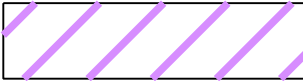











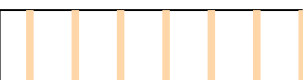

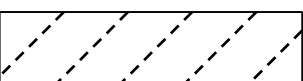
Bestand - Verkehrsnetz

	Fläche	400 010	BN-Autobahn	BN-F-Verkehrsnetz	01.11.12
	Fläche	400 020	BN-Bundesstraße	BN-F-Verkehrsnetz	01.11.12
	Fläche	400 025	BN-Bundesstraße_G	BN-F-Verkehrsnetz	01.11.12
	Fläche	400 030	BN-Staatsstraße	BN-F-Verkehrsnetz	01.11.12
	Fläche	400 035	BN-Staatsstraße_G	BN-F-Verkehrsnetz	01.11.12
	Fläche	400 040	BN-Kreisstraße	BN-F-Verkehrsnetz	01.11.12
	Fläche	400 045	BN-Kreisstraße_G	BN-F-Verkehrsnetz	01.11.12
	Fläche	400 050	BN-Gemeindeverb.straße	BN-F-Verkehrsnetz	01.11.12
	Fläche	400 060	BN-Ortsstraße	BN-F-Verkehrsnetz	01.11.12
	Fläche	400 070	BN-öFW	BN-F-Verkehrsnetz	01.11.12
	Fläche	400 080	BN-beschrW	BN-F-Verkehrsnetz	01.11.12
	Fläche	400 090	BN-EigentW	BN-F-Verkehrsnetz	01.11.12
	Fläche	403 000	BN-Bahnstrecke	BN-F-Verkehrsnetz	01.11.12

Darstellung	Objektart	Code	Bezeichnung	Folie	Datum
-------------	-----------	------	-------------	-------	-------


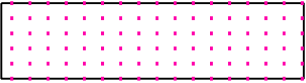




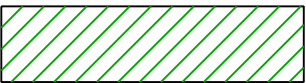

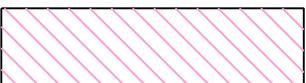
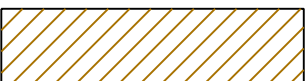
Bestand - Gebiete

	Fläche	420 000	BG-Wohngebiet	BG-F-Gebiete	01.11.12
	Fläche	420 010	BG-Mischgebiet	BG-F-Gebiete	01.11.12
	Fläche	420 020	BG-Gewerbegebiet	BG-F-Gebiete	01.11.12
	Fläche	420 030	BG-Sondergebiet	BG-F-Gebiete	01.11.12
	Fläche	420 040	BG-Gemeinbedarfsfläche	BG-F-Gebiete	01.11.12
	Fläche	422 000	BG-Wasserfläche	BG-F-Gebiete	01.11.12
	Fläche	422 030	BG-Grünfläche	BG-F-Gebiete	01.11.12
	Fläche	422 040	BG-Wald	BG-F-Gebiete	01.11.12

Darstellung	Objektart	Code	Bezeichnung	Folie	Datum
Bestand - Gebiete					
	Fläche	425 000	BG-FFH-Gebiet	BG-F-Gebiete	01.11.12
	Fläche	425 010	BG-Europ. Vogelschutzgeb	BG-F-Gebiete	01.11.12
	Fläche	425 020	BG-Naturschutzgebiet	BG-F-Gebiete	01.11.12
	Fläche	425 060	BG-Landschaftsschutzgeb.	BG-F-Gebiete	01.11.12
	Fläche	425 100	BG-gesch. Biotop	BG-F-Gebiete	01.11.12
	Fläche	425 220	BG-Bodendenkmal	BG-F-Gebiete	01.11.12
	Fläche	425 300	BG-Überschwemmungsgebiet	BG-F-Gebiete	01.11.12
	Fläche	425 320	BG-Wasserschutzzone 1+2	BG-F-Gebiete	01.11.12
	Fläche	425 340	BG-Heiquellenschutzgebiete	BG-F-Gebiete	01.11.12
	Fläche	425 400	BG-Schutzwald	BG-F-Gebiete	01.11.12
	Fläche	425 410	BG-Bannwald	BG-F-Gebiete	01.11.12
	Fläche	426 000	BG-militärisches Gebiet	BG-F-Gebiete	01.11.12
	Fläche	426 030	BG-Fläche mit Altlasten	BG-F-Gebiete	01.11.12
	Fläche	426 050	BG-archäologische Verdac	BG-F-Gebiete	01.11.12
	Fläche	426 070	BG-Seitenentnahme	BG-F-Gebiete	01.11.12
	Fläche	426 080	BG-Tabufläche	BG-F-Gebiete	01.11.12

Darstellung	Objektart	Code	Bezeichnung	Folie	Datum
-------------	-----------	------	-------------	-------	-------

Bestand - Raumordnung

	Fläche	430 000	BR-Vorrang Hochwassersch	BR-F-Raumordnung	01.11.12
	Fläche	430 010	BR-Vorrang Militär	BR-F-Raumordnung	01.11.12
	Fläche	430 020	BR-Vorrang Bodenschutz	BR-F-Raumordnung	01.11.12
	Fläche	430 030	BR-Vorbehalt Bodenschutz	BR-F-Raumordnung	01.11.12
	Fläche	430 040	BR-Vorrang Freiraumsiche	BR-F-Raumordnung	01.11.12
	Fläche	430 050	BR-Vorbehalt Freiraumsic	BR-F-Raumordnung	01.11.12
	Fläche	430 070	BR-Vorbehalt Waldmehrung	BR-F-Raumordnung	01.11.12
	Fläche	430 090	BR-Vorrang regionale Ind	BR-F-Raumordnung	01.11.12
	Fläche	430 100	BR-Vorbehalt Tourismus E	BR-F-Raumordnung	01.11.12
	Fläche	430 130	BR-Vorbehalt Rohstoffgew	BR-F-Raumordnung	01.11.12

Darstellung	Objektart	Code	Bezeichnung	Folie	Datum
-------------	-----------	------	-------------	-------	-------

Bestand - Verkehrsnetz

Mustertext	Text	400 010	BN-Autobahn	BN-T-Verkehrsnetz	01.11.12
Mustertext	Text	400 020	BN-Bundesstraße	BN-T-Verkehrsnetz	01.11.12
Mustertext	Text	400 025	BN-Bundesstraße_G	BN-T-Verkehrsnetz	01.11.12
Mustertext	Text	400 030	BN-Staatsstraße	BN-T-Verkehrsnetz	01.11.12
Mustertext	Text	400 035	BN-Staatsstraße_G	BN-T-Verkehrsnetz	01.11.12
Mustertext	Text	400 040	BN-Kreisstraße	BN-T-Verkehrsnetz	01.11.12
Mustertext	Text	400 045	BN-Kreisstraße_G	BN-T-Verkehrsnetz	01.11.12
Mustertext	Text	400 210	BN-AbschnNr Autobahn	BN-T-Verkehrsnetz	01.11.12
Mustertext	Text	400 220	BN-AbschnNr Bundesstr	BN-T-Verkehrsnetz	01.11.12
Mustertext	Text	400 225	BN-AbschnNr Bundesstr_G	BN-T-Verkehrsnetz	01.11.12
Mustertext	Text	400 230	BN-AbschnNr Staatsstr	BN-T-Verkehrsnetz	01.11.12
Mustertext	Text	400 235	BN-AbschnNr Staatsstr_G	BN-T-Verkehrsnetz	01.11.12
Mustertext	Text	400 240	BN-AbschnNr Kreisstr	BN-T-Verkehrsnetz	01.11.12
Mustertext	Text	400 245	BN-AbschnNr Kreisstr_G	BN-T-Verkehrsnetz	01.11.12

Darstellung	Objektart	Code	Bezeichnung	Folie	Datum
-------------	-----------	------	-------------	-------	-------

Bestand - Verwaltungsgrenze

Mustertext	Text	410 010	BV-Verwaltungsgr/2.5	BV-T-Verwaltungsgr.	01.11.12
------------	------	---------	----------------------	---------------------	----------

Mustertext	Text	410 020	BV-Verwaltungsgr/3.5	BV-T-Verwaltungsgr.	01.11.12
------------	------	---------	----------------------	---------------------	----------

Mustertext	Text	410 030	BV-Verwaltungsgr/5.0	BV-T-Verwaltungsgr.	01.11.12
------------	------	---------	----------------------	---------------------	----------

Mustertext	Text	410 040	BV-Verwaltungsgr/7.0	BV-T-Verwaltungsgr.	01.11.12
------------	------	---------	----------------------	---------------------	----------

Mustertext	Text	410 110	BV-Verwaltungsgr/2.5/f	BV-T-Verwaltungsgr.	01.11.12
------------	------	---------	------------------------	---------------------	----------

Mustertext	Text	410 120	BV-Verwaltungsgr/3.5/f	BV-T-Verwaltungsgr.	01.11.12
------------	------	---------	------------------------	---------------------	----------

Mustertext	Text	410 130	BV-Verwaltungsgr/5.0/f	BV-T-Verwaltungsgr.	01.11.12
------------	------	---------	------------------------	---------------------	----------

Mustertext	Text	410 140	BV-Verwaltungsgr/7.0/f	BV-T-Verwaltungsgr.	01.11.12
------------	------	---------	------------------------	---------------------	----------

Darstellung	Objektart	Code	Bezeichnung	Folie	Datum
-------------	-----------	------	-------------	-------	-------

Bestand - Leitungen

Mustertext	Text	440 002	BL-Leitungen/2,0	BL-T-Leitungen	01.11.12
------------	------	---------	------------------	----------------	----------

Mustertext	Text	440 003	BL-Leitungen/2,5	BL-T-Leitungen	01.11.12
------------	------	---------	------------------	----------------	----------

Darstellung	Objektart	Code	Bezeichnung	Folie	Datum
-------------	-----------	------	-------------	-------	-------

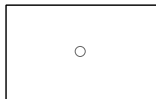
Liegenschaftskataster



Punkt / Symbol	500 000	KL-TrigPunkt	KL-P-Kataster	01.11.12
----------------	---------	--------------	---------------	----------



Punkt / Symbol	500 010	KL-Katasterfestpunkt	KL-P-Kataster	01.11.12
----------------	---------	----------------------	---------------	----------



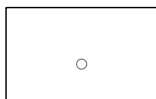
Punkt / Symbol	500 020	KL-Grenzpunkt verm.	KL-P-Kataster	01.11.12
----------------	---------	---------------------	---------------	----------



Punkt / Symbol	500 021	KL-Grenznagel	KL-P-Kataster	01.11.12
----------------	---------	---------------	---------------	----------




Punkt / Symbol	500 022	KL-Grenzkreuz	KL-P-Kataster	01.11.12
----------------	---------	---------------	---------------	----------




Punkt / Symbol	500 023	KL-Grenzpflöck	KL-P-Kataster	01.11.12
----------------	---------	----------------	---------------	----------




Punkt / Symbol	500 030	KL-Grenzpunkt unverm.	KL-P-Kataster	01.11.12
----------------	---------	-----------------------	---------------	----------




Punkt / Symbol	500 035	KL-Grenzpunkt grafisch	KL-P-Kataster	01.11.12
----------------	---------	------------------------	---------------	----------



Punkt / Symbol	500 040	KL-Gebäudepunkt	KL-P-Kataster	01.11.12
----------------	---------	-----------------	---------------	----------



Punkt / Symbol	500 050	KL-Nutzungsartpunkt	KL-P-Kataster	01.11.12
----------------	---------	---------------------	---------------	----------



Punkt / Symbol	500 060	KL-Sonstiger Punkt	KL-P-Kataster	01.11.12
----------------	---------	--------------------	---------------	----------



Punkt / Symbol	500 070	KL-Höhenfestpunkt	KL-P-Kataster	01.11.12
----------------	---------	-------------------	---------------	----------



Punkt / Symbol	500 500	KL-Zugehörig.-Hacken	KL-P-Kataster	01.11.12
----------------	---------	----------------------	---------------	----------



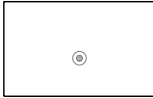



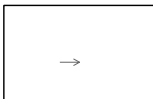
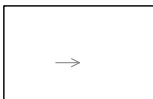
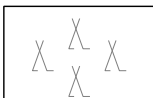

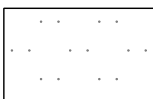
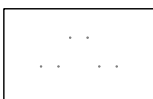

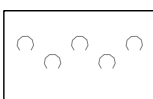
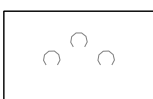



Punkt / Symbol	500 510	KL-Zuordnungspfeil	KL-P-Kataster	01.11.12
----------------	---------	--------------------	---------------	----------

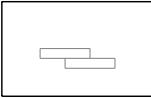
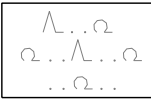


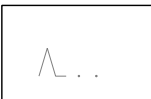
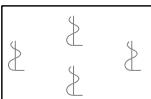

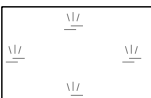

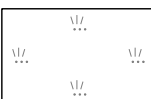

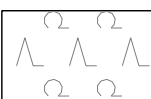
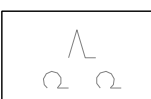
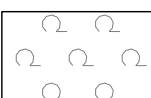
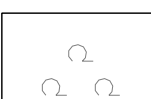



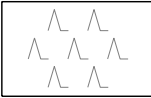




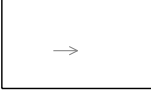


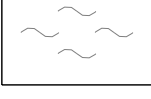
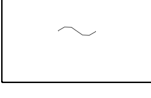
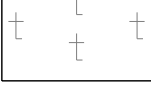

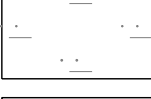

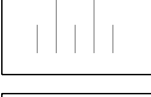

Punkt / Symbol	500 520	KL-Böschung a. SQD	KL-P-Kataster	01.11.12
----------------	---------	--------------------	---------------	----------



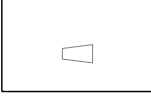
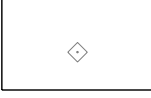
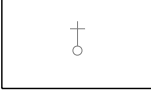


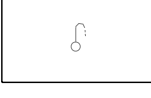
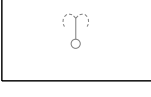

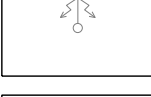
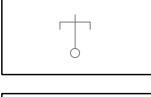


Punkt / Symbol	500 604	KL-Pfeilerbolzen	KL-P-Kataster	01.11.12
----------------	---------	------------------	---------------	----------

Darstellung	Objektart	Code	Bezeichnung	Folie	Datum
	Punkt / Symbol	500 605	KL-Mauerbolzen,Pegel	KL-P-Kataster	01.11.12
	Punkt / Symbol	500 650	KL-Zugeh.hack.normal	KL-P-Kataster	01.11.12
	Punkt / Symbol	500 651	KL-Zugeh.hack.klein	KL-P-Kataster	01.11.12
	Punkt / Symbol	500 652	KL-Zugeh.hack.groß	KL-P-Kataster	01.11.12
	Punkt / Symbol	500 660	KL-Zuordnungspfeil	KL-P-Kataster	01.11.12
	Punkt / Symbol	500 663	KL-Pfeil (Zugänge)	KL-P-Kataster	01.11.12
	Punkt / Symbol	500 700	KL-Hopfgarten 4er	KL-P-Kataster	01.11.12
	Punkt / Symbol	500 701	KL-Hopfgarten 1er	KL-P-Kataster	01.11.12
	Punkt / Symbol	500 710	KL-Grünland 7er	KL-P-Kataster	01.11.12
	Punkt / Symbol	500 711	KL-Grünland 3er	KL-P-Kataster	01.11.12
	Punkt / Symbol	500 712	KL-Grünland 1er	KL-P-Kataster	01.11.12
	Punkt / Symbol	500 720	KL-Obstbaumanl. 5er	KL-P-Kataster	01.11.12
	Punkt / Symbol	500 721	KL-Obstbaumanl. 3er	KL-P-Kataster	01.11.12
	Punkt / Symbol	500 722	KL-Obstbaumanl. 1er	KL-P-Kataster	01.11.12
	Punkt / Symbol	500 730	KL-Gartenland 4er	KL-P-Kataster	01.11.12
	Punkt / Symbol	500 731	KL-Gartenland 1er	KL-P-Kataster	01.11.12

Darstellung	Objektart	Code	Bezeichnung	Folie	Datum
	Punkt / Symbol	500 750	KL-Torstich	KL-P-Kataster	01.11.12
	Punkt / Symbol	500 760	KL-Grünanl.LB+NB 6er	KL-P-Kataster	01.11.12
	Punkt / Symbol	500 761	KL-Grünanl.LB+NB 3er	KL-P-Kataster	01.11.12
	Punkt / Symbol	500 762	KL-Grünanl.LB 1er	KL-P-Kataster	01.11.12
	Punkt / Symbol	500 763	KL-Grünanl.NB 1er	KL-P-Kataster	01.11.12
	Punkt / Symbol	500 770	KL-Weingarten 4er	KL-P-Kataster	01.11.12
	Punkt / Symbol	500 771	KL-Weingarten 1er	KL-P-Kataster	01.11.12
	Punkt / Symbol	500 780	KL-Moor(Sumpf) 4er	KL-P-Kataster	01.11.12
	Punkt / Symbol	500 781	KL-Moor(Sumpf) 1er	KL-P-Kataster	01.11.12
	Punkt / Symbol	500 790	KL-Heide, Hutung 4er	KL-P-Kataster	01.11.12
	Punkt / Symbol	500 791	KL-Heide, Hutung 1er	KL-P-Kataster	01.11.12
	Punkt / Symbol	500 800	KL-Wald(Holz) 7er	KL-P-Kataster	01.11.12
	Punkt / Symbol	500 801	KL-Wald(Holz) 3er	KL-P-Kataster	01.11.12
	Punkt / Symbol	500 810	KL-Laubwald 7er	KL-P-Kataster	01.11.12
	Punkt / Symbol	500 811	KL-Laubwald 3er	KL-P-Kataster	01.11.12
	Punkt / Symbol	500 812	KL-Laubwald 1er	KL-P-Kataster	01.11.12

Darstellung	Objektart	Code	Bezeichnung	Folie	Datum
	Punkt / Symbol	500 820	KL-Nadelwald 7er	KL-P-Kataster	01.11.12
	Punkt / Symbol	500 821	KL-Nadelwald 3er	KL-P-Kataster	01.11.12
	Punkt / Symbol	500 822	KL-Nadelwald 1er	KL-P-Kataster	01.11.12
	Punkt / Symbol	500 830	KL-Gebüsch 3er	KL-P-Kataster	01.11.12
	Punkt / Symbol	500 831	KL-Gebüsch 1er	KL-P-Kataster	01.11.12
	Punkt / Symbol	500 840	KL-Fließpfeil normal	KL-P-Kataster	01.11.12
	Punkt / Symbol	500 841	KL-Fließpfeil klein	KL-P-Kataster	01.11.12
	Punkt / Symbol	500 842	KL-Fließpfeil groß	KL-P-Kataster	01.11.12
	Punkt / Symbol	500 850	KL-Wasserfläche 4er	KL-P-Kataster	01.11.12
	Punkt / Symbol	500 851	KL-Wasserfläche 1er	KL-P-Kataster	01.11.12
	Punkt / Symbol	500 860	KL-Freidhof 4er	KL-P-Kataster	01.11.12
	Punkt / Symbol	500 861	KL-Friedhof 1er	KL-P-Kataster	01.11.12
	Punkt / Symbol	500 870	KL-Ödland/Unland 4er	KL-P-Kataster	01.11.12
	Punkt / Symbol	500 871	KL-Ödland/Unland 1er	KL-P-Kataster	01.11.12
	Punkt / Symbol	500 890	KL-Bösch.schraffen	KL-P-Kataster	01.11.12
	Punkt / Symbol	500 891	KL-Bösch.schraffen	KL-P-Kataster	01.11.12

Darstellung	Objektart	Code	Bezeichnung	Folie	Datum
	Punkt / Symbol	500 892	KL-Bösch.schraffen	KL-P-Kataster	01.11.12
	Punkt / Symbol	500 893	KL-Bösch.schraffen	KL-P-Kataster	01.11.12
	Punkt / Symbol	500 894	KL-Bösch.schraffen	KL-P-Kataster	01.11.12
	Punkt / Symbol	500 900	KL-Fähre	KL-P-Kataster	01.11.12
	Punkt / Symbol	500 901	KL-Kilometerstein	KL-P-Kataster	01.11.12
	Punkt / Symbol	500 902	KL-Bildstock, Feldkr.	KL-P-Kataster	01.11.12
	Punkt / Symbol	500 903	KL-Laubbaum gemessen	KL-P-Kataster	01.11.12
	Punkt / Symbol	500 904	KL-Nadelb. gemessen	KL-P-Kataster	01.11.12
	Punkt / Symbol	500 905	KL-Denkmal	KL-P-Kataster	01.11.12
	Punkt / Symbol	500 906	KL-Brunnen	KL-P-Kataster	01.11.12
	Punkt / Symbol	500 907	KL-Springbrunnen	KL-P-Kataster	01.11.12
	Punkt / Symbol	500 908	KL-Quelle	KL-P-Kataster	01.11.12
	Punkt / Symbol	500 909	KL-Hochsp.mast	KL-P-Kataster	01.11.12
	Punkt / Symbol	500 910	KL-Funkmast	KL-P-Kataster	01.11.12
	Punkt / Symbol	500 911	KL-Seilbahnmast	KL-P-Kataster	01.11.12
	Punkt / Symbol	500 912	KL-Wegweiser	KL-P-Kataster	01.11.12

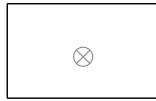
Darstellung	Objektart	Code	Bezeichnung	Folie	Datum
	Punkt / Symbol	500 913	KL-Oberflurhydrant	KL-P-Kataster	01.11.12
	Punkt / Symbol	500 914	KL-Unterflurhydrant	KL-P-Kataster	01.11.12
	Punkt / Symbol	500 915	KL-Schieber	KL-P-Kataster	01.11.12
	Punkt / Symbol	500 916	KL-Tankstelle	KL-P-Kataster	01.11.12
	Punkt / Symbol	500 917	KL-Straßenlampe	KL-P-Kataster	01.11.12
	Punkt / Symbol	500 918	KL-Beleucht.hochm.	KL-P-Kataster	01.11.12
	Punkt / Symbol	500 919	KL-Fahrleitungsmast	KL-P-Kataster	01.11.12
	Punkt / Symbol	500 920	KL-Windmotor	KL-P-Kataster	01.11.12
	Punkt / Symbol	500 921	KL-Fahnenmast	KL-P-Kataster	01.11.12
	Punkt / Symbol	500 922	KL-Brückenwaage	KL-P-Kataster	01.11.12
	Punkt / Symbol	500 923	KL-Litfaßsäule	KL-P-Kataster	01.11.12
	Punkt / Symbol	500 924	KL-Verkehrsampel	KL-P-Kataster	01.11.12
	Punkt / Symbol	500 925	KL-Fernspr.häuschen	KL-P-Kataster	01.11.12
	Punkt / Symbol	500 926	KL-Feuermelder	KL-P-Kataster	01.11.12
	Punkt / Symbol	500 927	KL-Polizeirufsäule	KL-P-Kataster	01.11.12
	Punkt / Symbol	500 950	KL-Einstiegsschacht	KL-P-Kataster	01.11.12

Darstellung	Objektart	Code	Bezeichnung	Folie	Datum
-------------	-----------	------	-------------	-------	-------

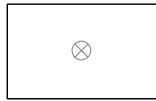
Liegenschaftskataster



Punkt / Symbol	500 951	KL-EinstiegsschachtWL	KL-P-Kataster	01.11.12
----------------	---------	-----------------------	---------------	----------



Punkt / Symbol	500 952	KL-EinstiegsschachtAL	KL-P-Kataster	01.11.12
----------------	---------	-----------------------	---------------	----------



Punkt / Symbol	500 953	KL-EinstiegsschachtFH	KL-P-Kataster	01.11.12
----------------	---------	-----------------------	---------------	----------



Punkt / Symbol	500 954	KL-EinstiegsschachtFM	KL-P-Kataster	01.11.12
----------------	---------	-----------------------	---------------	----------



Punkt / Symbol	500 955	KL-EinstiegsschachtEL	KL-P-Kataster	01.11.12
----------------	---------	-----------------------	---------------	----------



Punkt / Symbol	503 316	KL-Kirche	KL-P-Kataster	06.07.15
----------------	---------	-----------	---------------	----------



Punkt / Symbol	503 318	KL-Kapelle	KL-P-Kataster	06.07.15
----------------	---------	------------	---------------	----------



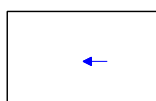
Punkt / Symbol	503 328	KL-U-Bahnhof	KL-P-Kataster	06.07.15
----------------	---------	--------------	---------------	----------



Punkt / Symbol	503 330	KL-S-Bahnhof	KL-P-Kataster	06.07.15
----------------	---------	--------------	---------------	----------



































Punkt / Symbol	503 332	KL-Busbahnhof	KL-P-Kataster	06.07.15
----------------	---------	---------------	---------------	----------



























Punkt / Symbol	503 488	KL-Fließpfeil	KL-P-Kataster	06.07.15
----------------	---------	---------------	---------------	----------



Punkt	599 999	KL-Punkt unbrauchbar	KL-P-Kataster_unbr	09.02.15
-------	---------	----------------------	--------------------	----------

Darstellung	Objektart	Code	Bezeichnung	Folie	Datum
Liegenschaftskataster					
	Linie	500 000	KL-Staats/Landesgr. DFK	KL-L-Kataster	01.11.12
	Linie	500 005	KL-Staat/Land.gr n.a.DFK	KL-L-Kataster	01.11.12
	Linie	500 010	KL-Reg.Bez.Grenze DFK	KL-L-Kataster	01.11.12
	Linie	500 015	KL-Reg.Bez.Gr. n.ab. DFK	KL-L-Kataster	01.11.12
	Linie	500 020	KL-Kreisgrenze DFK	KL-L-Kataster	01.11.12
	Linie	500 025	KL-Kreisgr. n. ab. DFK	KL-L-Kataster	01.11.12
	Linie	500 030	KL-Gemeinde/Gemar.gr DFK	KL-L-Kataster	01.11.12
	Linie	500 035	KL-Gem./Gemarkgr n.a.DFK	KL-L-Kataster	01.11.12
	Linie	500 040	KL-Gemarkungsgrenze DFK	KL-L-Kataster	01.11.12
	Linie	500 045	KL-Gemarkgr. n. ab. DFK	KL-L-Kataster	01.11.12
	Linie	500 050	KL-Gemeindegrenze DFK	KL-L-Kataster	01.11.12
	Linie	500 055	KL-Gemeindeggr. n. a. DFK	KL-L-Kataster	01.11.12
	Linie	500 060	KL-Flurstücksgrenze	KL-L-Kataster	01.11.12
	Linie	500 064	KL-Flurstücksggr. stritt.	KL-L-Kataster	14.10.15
	Linie	500 065	KL-Flurstücksggr. n. fstg	KL-L-Kataster	01.11.12
	Linie	500 070	KL-Gebäude	KL-L-Kataster	01.11.12
	Linie	500 072	KL-Gebäude aufgeständert	KL-L-Kataster	09.02.15
	Linie	500 073	KL-Gebäude unter Erdoberfl.	KL-L-Kataster	09.02.15
	Linie	500 075	KL-Bauteil	KL-L-Kataster	01.11.12
	Linie	500 080	KL-Bauteil aufgeständert	KL-L-Kataster	01.11.12
	Linie	500 083	KL-Bauteil unter Erdoberfl.	KL-L-Kataster	09.02.15
	Linie	500 090	KL-Nutzungsartgrenze	KL-L-Kataster	01.11.12
	Linie	500 100	KL-Gewässergrenze	KL-L-Kataster	01.11.12
	Linie	500 110	KL-Zaun	KL-L-Kataster	01.11.12
	Linie	500 120	KL-Mauer	KL-L-Kataster	01.11.12
	Linie	500 130	KL-Hecke	KL-L-Kataster	01.11.12
	Linie	500 140	KL-Fahrbahn,Gehweg,Gleis	KL-L-Kataster	01.11.12
	Linie	500 150	KL-Sonstige Linie	KL-L-Kataster	01.11.12
	Linie	500 160	KL-Böschungskante,Grube	KL-L-Kataster	01.11.12
	Linie	500 170	KL-Durchlass	KL-L-Kataster	01.11.12
	Linie	500 180	KL-Brücke	KL-L-Kataster	01.11.12
	Linie	500 190	KL-Fußweg	KL-L-Kataster	01.11.12

Darstellung	Objektart	Code	Bezeichnung	Folie	Datum
Liegenschaftskataster					
	Linie	500 200	KL-Zeigerlinie	KL-L-Kataster	09.02.15
	Linie	501 000	KL-Bundesgrenze	KL-L-Kataster	09.02.15
	Linie	501 010	KL-Landesgrenze	KL-L-Kataster	09.02.15
	Linie	501 020	KL-Reg. Bez. Grenze	KL-L-Kataster	09.02.15
	Linie	501 030	KL-Kreisgrenze	KL-L-Kataster	09.02.15
	Linie	501 040	KL-Gemeindegrenze	KL-L-Kataster	09.02.15
	Linie	501 050	KL-Gemarkungsgrenze	KL-L-Kataster	09.02.15
	Linie	501 055	KL-VG-Grenze	KL-L-Kataster	09.02.15
	Linie	501 100	KL-Bundesgrenze_StrittG	KL-L-Kataster	14.10.15
	Linie	501 110	KL-Landesgrenze_StrittG	KL-L-Kataster	14.10.15
	Linie	501 120	KL-Reg. Bez. Gr._StrittG	KL-L-Kataster	14.10.15
	Linie	501 130	KL-Kreisgrenze_StrittG	KL-L-Kataster	14.10.15
	Linie	501 140	KL-Gemeindegrenze_StrittG	KL-L-Kataster	14.10.15
	Linie	501 150	KL-Gemarkungsgrenze_StrittG	KL-L-Kataster	14.10.15
	Linie	501 155	KL-VG-Grenze_StrittG	KL-L-Kataster	14.10.15
	Linie	501 200	KL-Bundesgrenze_NfG	KL-L-Kataster	14.10.15
	Linie	501 210	KL-Landesgrenze_NfG	KL-L-Kataster	14.10.15
	Linie	501 220	KL-Reg. Bez. Grenze_NfG	KL-L-Kataster	14.10.15
	Linie	501 230	KL-Kreisgrenze_NfG	KL-L-Kataster	14.10.15
	Linie	501 240	KL-Gemeindegrenze_NfG	KL-L-Kataster	14.10.15
	Linie	501 250	KL-Gemarkungsgrenze_NfG	KL-L-Kataster	14.10.15
	Linie	501 255	KL-VG-Grenze_NfG	KL-L-Kataster	14.10.15
	Linie	599 999	KL-Linie unbrauchbar	KL-L-Kataster_unbr	09.02.15

Darstellung	Objektart	Code	Bezeichnung	Folie	Datum
Liegenschaftskataster					
	Fläche	500 000	KL-Wohngebäude	KL-F-Kataster	01.11.12
	Fläche	500 005	KL-Gebäude öffentlich	KL-F-Kataster	25.05.15
	Fläche	500 010	KL-Wirtschaftsgebäude	KL-F-Kataster	01.11.12
	Fläche	500 020	KL-Wasserfläche	KL-F-Kataster	01.11.12
	Fläche	500 030	KL-Mauer	KL-F-Kataster	01.11.12
	Fläche	500 040	KL-Treppe	KL-F-Kataster	01.11.12
	Fläche	501 000	KL-Flurstück	KL-F-Kataster	01.11.12
	Fläche	599 999	KL-Fläche_unbrauchbar	KL-F-Kataster_unbr	09.02.15

Darstellung	Objektart	Code	Bezeichnung	Folie	Datum
Liegenschaftskataster					
Muster	Text	500 000	KL-Bund/Land DFK	KL-T-Kataster	01.11.12
Muster	Text	500 010	KL-Reg.Bez. DFK	KL-T-Kataster	01.11.12
Muster	Text	500 020	KL-Kreis DFK	KL-T-Kataster	01.11.12
Muster	Text	500 030	KL-Gemeinde/Gemark. DFK	KL-T-Kataster	01.11.12
Muster text	Text	500 040	KL-Gewannename DFK	KL-T-Kataster	01.11.12
Muster text	Text	500 050	KL-Flst-Nr. (normal) DFK	KL-T-Kataster	01.11.12
Muster text	Text	500 060	KL-Fls.-Nr. (klein) DFK	KL-T-Kataster	01.11.12
Muster text	Text	500 070	KL-Hausnummer DFK	KL-T-Kataster	01.11.12
Muster text	Text	500 080	KL-Straße (übergeo.) DFK	KL-T-Kataster	01.11.12
Muster text	Text	500 081	KL-Ortsstraße DFK	KL-T-Kataster	01.11.12
Muster text	Text	500 082	KL-Parkplatz DFK	KL-T-Kataster	01.11.12
Muster text	Text	500 083	KL-Geh- und Radweg DFK	KL-T-Kataster	01.11.12
Muster text	Text	500 085	KL-Bahnlinie DFK	KL-T-Kataster	01.11.12
Muster text	Text	500 090	KL-Gebäudenutz./Name DFK	KL-T-Kataster	01.11.12
Muster text	Text	500 095	KL-Nutzungsartbesch. DFK	KL-T-Kataster	01.11.12

Darstellung	Objektart	Code	Bezeichnung	Folie	Datum
-------------	-----------	------	-------------	-------	-------

Liegenschaftskataster

Muster	Text	500 100	KL-Gewässer-groß DFK	KL-T-Kataster	01.11.12
Muster	Text	500 110	KL-Gewässer-klein DFK	KL-T-Kataster	01.11.12

Darstellung	Objektart	Code	Bezeichnung	Folie	Datum
Liegenschaftskataster					
Mustertext	Text	501 030	KL-Ortsteil	KL-T-Kataster	09.02.15
Mustertext	Text	501 040	KL-Gewannename	KL-T-Kataster	09.02.15
<i>Mustertext</i>	Text	501 050	KL-Furstück Nr.	KL-T-Kataster	09.02.15
<i>Mustertext</i>	Text	501 060	KL-Gebäudebeschreibung	KL-T-Kataster	09.02.15
<i>Mustertext</i>	Text	501 070	KL-Hausnummer	KL-T-Kataster	09.02.15
Mustertext	Text	501 080	KL-Straße	KL-T-Kataster	09.02.15
<i>Mustertext</i>	Text	501 085	KL-Platz/Fußgängzone	KL-T-Kataster	09.02.15
Mustertext	Text	501 090	KL-Nutzung/Name	KL-T-Kataster	09.02.15
<i>Mustertext</i>	Text	501 095	KL-Nutzungsart	KL-T-Kataster	09.02.15
Mustertext	Text	501 096	KL-Flughafen	KL-T-Kataster	09.02.15
Mustertext	Text	501 097	KL-Vegetation	KL-T-Kataster	09.02.15
<i>Mustertext</i>	Text	501 098	KL-Unland	KL-T-Kataster	09.02.15
Muster	Text	501 100	KL-Gewässer_groß	KL-T-Kataster	09.02.15
<i>Mustertext</i>	Text	501 110	KL-Gewässer_klein	KL-T-Kataster	09.02.15
Mustertext	Text	501 120	KL-Hafenbecken	KL-T-Kataster	09.02.15











Darstellung	Objektart	Code	Bezeichnung	Folie	Datum
-------------	-----------	------	-------------	-------	-------

Liegenschaftskataster



Mustertext	Text	599 999	KL-Text_unbrauchbar	KL-T-Kataster_unbr	09.02.15
------------	------	---------	---------------------	--------------------	----------

Darstellung	Objektart	Code	Bezeichnung	Folie	Datum
-------------	-----------	------	-------------	-------	-------

Widmung - Zu widmende Straße












	Linie	600 000	WN_zu wid. BAB	WN-L-Widmung	01.11.12
	Linie	600 010	WN_zu wid. B-Str	WN-L-Widmung	01.11.12
	Linie	600 020	WN_zu wid. B-Str_G	WN-L-Widmung	01.11.12
	Linie	600 030	WN_zu wid. St-Str	WN-L-Widmung	01.11.12
	Linie	600 040	WN_zu wid. St-Str_G	WN-L-Widmung	01.11.12
	Linie	600 050	WN_zu wid. Kr-Str	WN-L-Widmung	01.11.12
	Linie	600 055	WN_zu wid. Kr-Str_G	WN-L-Widmung	01.11.12
	Linie	600 060	WN_zu wid. GV-Str	WN-L-Widmung	01.11.12
	Linie	600 070	WN_zu wid. Ortsstr	WN-L-Widmung	01.11.12
	Linie	600 080	WN_zu wid. öFW	WN-L-Widmung	01.11.12
	Linie	600 090	WN_zu wid. beschrW	WN-L-Widmung	01.11.12
	Linie	600 095	WN_zu wid. EigentW	WN-L-Widmung	01.11.12

Widmung - Zu widmende Straßenäste

	Linie	600 100	WN_zu wid. BAB_Ast	WN-L-Widmung	01.11.12
	Linie	600 110	WN_zu wid. B-Str_Ast	WN-L-Widmung	01.11.12
	Linie	600 120	WN_zu wid. B-Str_G_Ast	WN-L-Widmung	01.11.12
	Linie	600 130	WN_zu wid. St-Str_Ast	WN-L-Widmung	01.11.12
	Linie	600 140	WN_zu wid. St-Str_G_Ast	WN-L-Widmung	01.11.12
	Linie	600 150	WN_zu wid. Kr-Str_Ast	WN-L-Widmung	01.11.12
	Linie	600 160	WN_zu wid. GV-Str_Ast	WN-L-Widmung	01.11.12
	Linie	600 170	WN_zu wid. Ortsstr_Ast	WN-L-Widmung	01.11.12
	Linie	600 180	WN_zu wid. öFW_Ast	WN-L-Widmung	01.11.12
	Linie	600 190	WN_zu wid. beschrW_Ast	WN-L-Widmung	01.11.12


































Darstellung	Objektart	Code	Bezeichnung	Folie	Datum
-------------	-----------	------	-------------	-------	-------





























Widmung - Einzuziehende Straßen

	Linie	600 200	WE_einzuz. BAB	WE-L-Widmung	01.11.12
	Linie	600 210	WE_einzuz. B-Str	WE-L-Widmung	01.11.12
	Linie	600 220	WE_einzuz. B-Str_G	WE-L-Widmung	01.11.12
	Linie	600 230	WE_einzuz. St-Str	WE-L-Widmung	01.11.12
	Linie	600 240	WE_einzuz. St-Str_G	WE-L-Widmung	01.11.12
	Linie	600 250	WE_einzuz. Kr-Str	WE-L-Widmung	01.11.12
	Linie	600 255	WE_einzuz. Kr-Str_G	WE-L-Widmung	01.11.12
	Linie	600 260	WE_einzuz. GV-Str	WE-L-Widmung	01.11.12
	Linie	600 270	WE_einzuz. Ortsstr	WE-L-Widmung	01.11.12
	Linie	600 280	WE_einzuz. öFW	WE-L-Widmung	01.11.12
	Linie	600 290	WE_einzuz. beschrW	WE-L-Widmung	01.11.12
	Linie	600 295	WE_einzuz. EigentW	WE-L-Widmung	01.11.12





























Widmung - Einzuziehende Straßenäste

	Linie	600 300	WE_einzuz. BAB_Ast	WE-L-Widmung	01.11.12
	Linie	600 310	WE_einzuz. B-Str_Ast	WE-L-Widmung	01.11.12
	Linie	600 320	WE_einzuz. B-Str_G_Ast	WE-L-Widmung	01.11.12
	Linie	600 330	WE_einzuz. St-Str_Ast	WE-L-Widmung	01.11.12
	Linie	600 340	WE_einzuz. St-Str_G_Ast	WE-L-Widmung	01.11.12
	Linie	600 350	WE_einzuz. Kr-Str_Ast	WE-L-Widmung	01.11.12
	Linie	600 360	WE_einzuz. GV-Str_Ast	WE-L-Widmung	01.11.12
	Linie	600 370	WE_einzuz. Ortsstr_Ast	WE-L-Widmung	01.11.12
	Linie	600 380	WE_einzuz. öFW_Ast	WE-L-Widmung	01.11.12
	Linie	600 390	WE_einzuz. beschrW_Ast	WE-L-Widmung	01.11.12

Darstellung	Objektart	Code	Bezeichnung	Folie	Datum
	Linie	600 410	WU_B-Str->BAB	WU-L-Widmung	01.11.12
	Linie	600 430	WU_St-Str->BAB	WU-L-Widmung	01.11.12
	Linie	600 431	WU_St-Str->B-Str	WU-L-Widmung	01.11.12
	Linie	600 450	WU_Kr-Str->BAB	WU-L-Widmung	01.11.12
	Linie	600 451	WU_Kr-Str->B-Str	WU-L-Widmung	01.11.12
	Linie	600 453	WU_Kr-Str->St-Str	WU-L-Widmung	01.11.12
	Linie	600 460	WU_GV-Str->BAB	WU-L-Widmung	01.11.12
	Linie	600 461	WU_GV-Str->B-Str	WU-L-Widmung	01.11.12
	Linie	600 463	WU_GV-Str->St-Str	WU-L-Widmung	01.11.12
	Linie	600 465	WU_GV-Str->Kr-Str	WU-L-Widmung	01.11.12
	Linie	600 470	WU_Ortsstr->BAB	WU-L-Widmung	01.11.12
	Linie	600 471	WU_Ortsstr->B-Str	WU-L-Widmung	01.11.12
	Linie	600 473	WU_Ortsstr->St-Str	WU-L-Widmung	01.11.12
	Linie	600 475	WU_Ortsstr->Kr-Str	WU-L-Widmung	01.11.12
	Linie	600 476	WU_Ortsstr->GV-Str	WU-L-Widmung	01.11.12
	Linie	600 480	WU_öFW->BAB	WU-L-Widmung	01.11.12
	Linie	600 481	WU_öFW->B-Str	WU-L-Widmung	01.11.12
	Linie	600 483	WU_öFW->St-Str	WU-L-Widmung	01.11.12
	Linie	600 485	WU_öFW->Kr-Str	WU-L-Widmung	01.11.12
	Linie	600 486	WU_öFW->GV-Str	WU-L-Widmung	01.11.12
	Linie	600 487	WU_öFW->Ortsstr	WU-L-Widmung	01.11.12
	Linie	600 490	WU_beschrW->BAB	WU-L-Widmung	01.11.12
	Linie	600 491	WU_beschrW->B-Str	WU-L-Widmung	01.11.12
	Linie	600 493	WU_beschrW->St-Str	WU-L-Widmung	01.11.12
	Linie	600 495	WU_beschrW->Kr-Str	WU-L-Widmung	01.11.12
	Linie	600 496	WU_beschrW->GV-Str	WU-L-Widmung	01.11.12
	Linie	600 497	WU_beschrW->Ortsstr	WU-L-Widmung	01.11.12
	Linie	600 498	WU_beschrW->öFW	WU-L-Widmung	01.11.12
	Linie	600 505	WU_EigentW->Kr-Str	WU-L-Widmung	01.11.12
	Linie	600 506	WU_EigentW->GV-Str	WU-L-Widmung	01.11.12
	Linie	600 507	WU_EigentW->Ortsstr	WU-L-Widmung	01.11.12
	Linie	600 508	WU_EigentW->öFW	WU-L-Widmung	01.11.12
	Linie	600 509	WU_EigentW->beschrW	WU-L-Widmung	01.11.12

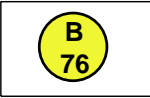






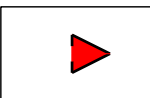
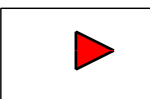
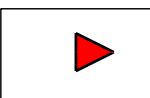
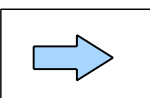
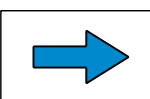

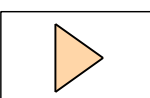
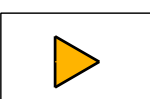

Darstellung	Objektart	Code	Bezeichnung	Folie	Datum
	Linie	600 510	WU_B-Str->BAB_Ast	WU-L-Widmung	01.11.12
	Linie	600 530	WU_St-Str->BAB_Ast	WU-L-Widmung	01.11.12
	Linie	600 531	WU_St-Str->B-Str_Ast	WU-L-Widmung	01.11.12
	Linie	600 550	WU_Kr-Str->BAB_Ast	WU-L-Widmung	01.11.12
	Linie	600 551	WU_Kr-Str->B-Str_Ast	WU-L-Widmung	01.11.12
	Linie	600 553	WU_Kr-Str->St-Str_Ast	WU-L-Widmung	01.11.12
	Linie	600 560	WU_GV-Str->BAB_Ast	WU-L-Widmung	01.11.12
	Linie	600 561	WU_GV-Str->B-Str_Ast	WU-L-Widmung	01.11.12
	Linie	600 563	WU_GV-Str->St-Str_Ast	WU-L-Widmung	01.11.12
	Linie	600 565	WU_GV-Str->Kr-Str_Ast	WU-L-Widmung	01.11.12
	Linie	600 570	WU_Ortsstr->BAB_Ast	WU-L-Widmung	01.11.12
	Linie	600 571	WU_Ortsstr->B-Str_Ast	WU-L-Widmung	01.11.12
	Linie	600 573	WU_Ortsstr->St-Str_Ast	WU-L-Widmung	01.11.12
	Linie	600 575	WU_Ortsstr->Kr-Str_Ast	WU-L-Widmung	01.11.12
	Linie	600 576	WU_Ortsstr->GV-Str_Ast	WU-L-Widmung	01.11.12
	Linie	600 580	WU_öFW->BAB_Ast	WU-L-Widmung	01.11.12
	Linie	600 581	WU_öFW->B-Str_Ast	WU-L-Widmung	01.11.12
	Linie	600 583	WU_öFW->St-Str_Ast	WU-L-Widmung	01.11.12
	Linie	600 585	WU_öFW->Kr-Str_Ast	WU-L-Widmung	01.11.12
	Linie	600 586	WU_öFW->GV-Str_Ast	WU-L-Widmung	01.11.12
	Linie	600 587	WU_öFW->Ortsstr_Ast	WU-L-Widmung	01.11.12
	Linie	600 590	WU_beschrW->BAB_Ast	WU-L-Widmung	01.11.12
	Linie	600 591	WU_beschrW->B-Str_Ast	WU-L-Widmung	01.11.12
	Linie	600 593	WU_beschrW->St-Str_Ast	WU-L-Widmung	01.11.12
	Linie	600 595	WU_beschrW->Kr-Str_Ast	WU-L-Widmung	01.11.12
	Linie	600 596	WU_beschrW->GV-Str_Ast	WU-L-Widmung	01.11.12
	Linie	600 597	WU_beschrW->Ortsstr_Ast	WU-L-Widmung	01.11.12
	Linie	600 598	WU_beschrW->öFW_Ast	WU-L-Widmung	01.11.12

Darstellung	Objektart	Code	Bezeichnung	Folie	Datum
	Linie	600 601	WU_BAB->B-Str	WU-L-Widmung	01.11.12
	Linie	600 603	WU_BAB->St-Str	WU-L-Widmung	01.11.12
	Linie	600 605	WU_BAB->Kr-Str	WU-L-Widmung	01.11.12
	Linie	600 606	WU_BAB->GV-Str	WU-L-Widmung	01.11.12
	Linie	600 607	WU_BAB->Ortsstr	WU-L-Widmung	01.11.12
	Linie	600 608	WU_BAB->öFW	WU-L-Widmung	01.11.12
	Linie	600 609	WU_BAB->beschrW	WU-L-Widmung	01.11.12
	Linie	600 613	WU_B-Str->St-Str	WU-L-Widmung	01.11.12
	Linie	600 615	WU_B-Str->Kr-Str	WU-L-Widmung	01.11.12
	Linie	600 616	WU_B-Str->GV-Str	WU-L-Widmung	01.11.12
	Linie	600 617	WU_B-Str->Ortsstr	WU-L-Widmung	01.11.12
	Linie	600 618	WU_B-Str->öFW	WU-L-Widmung	01.11.12
	Linie	600 619	WU_B-Str->beschrW	WU-L-Widmung	01.11.12
	Linie	600 635	WU_St-Str->Kr-Str	WU-L-Widmung	01.11.12
	Linie	600 636	WU_St-Str->GV-Str	WU-L-Widmung	01.11.12
	Linie	600 637	WU_St-Str->Ortsstr	WU-L-Widmung	01.11.12
	Linie	600 638	WU_St-Str->öFW	WU-L-Widmung	01.11.12
	Linie	600 639	WU_St-Str->beschrW	WU-L-Widmung	01.11.12
	Linie	600 656	WU_Kr-Str->GV-Str	WU-L-Widmung	01.11.12
	Linie	600 657	WU_Kr-Str->Ortsstr	WU-L-Widmung	01.11.12
	Linie	600 658	WU_Kr-Str->öFW	WU-L-Widmung	01.11.12
	Linie	600 659	WU_Kr-Str->beschrW	WU-L-Widmung	01.11.12
	Linie	600 667	WU_GV-Str->Ortsstr	WU-L-Widmung	01.11.12
	Linie	600 668	WU_GV-Str->öFW	WU-L-Widmung	01.11.12
	Linie	600 669	WU_GV-Str->beschrW	WU-L-Widmung	01.11.12
	Linie	600 678	WU_Ortsstr->öFW	WU-L-Widmung	01.11.12
	Linie	600 679	WU_Ortsstr->beschrW	WU-L-Widmung	01.11.12
	Linie	600 680	WU_Ortsstr->EigentW	WU-L-Widmung	01.11.12
	Linie	600 689	WU_öFW->beschrW	WU-L-Widmung	01.11.12
	Linie	600 690	WU_öFW->EigentW	WU-L-Widmung	01.11.12
	Linie	600 691	WU_beschrW->EigentW	WU-L-Widmung	01.11.12

Darstellung	Objektart	Code	Bezeichnung	Folie	Datum
	Linie	600 701	WU_BAB->B-Str_Ast	WU-L-Widmung	01.11.12
	Linie	600 703	WU_BAB->St-Str_Ast	WU-L-Widmung	01.11.12
	Linie	600 705	WU_BAB->Kr-Str_Ast	WU-L-Widmung	01.11.12
	Linie	600 706	WU_BAB->GV-Str_Ast	WU-L-Widmung	01.11.12
	Linie	600 707	WU_BAB->Ortsstr_Ast	WU-L-Widmung	01.11.12
	Linie	600 708	WU_BAB->öFW_Ast	WU-L-Widmung	01.11.12
	Linie	600 709	WU_BAB->beschrW_Ast	WU-L-Widmung	01.11.12
	Linie	600 713	WU_B-Str->St-Str_Ast	WU-L-Widmung	01.11.12
	Linie	600 715	WU_B-Str->Kr-Str_Ast	WU-L-Widmung	01.11.12
	Linie	600 716	WU_B-Str->GV-Str_Ast	WU-L-Widmung	01.11.12
	Linie	600 717	WU_B-Str->Ortsstr_Ast	WU-L-Widmung	01.11.12
	Linie	600 718	WU_B-Str->öFW_Ast	WU-L-Widmung	01.11.12
	Linie	600 719	WU_B-Str->beschrW_Ast	WU-L-Widmung	01.11.12
	Linie	600 735	WU_St-Str->Kr-Str_Ast	WU-L-Widmung	01.11.12
	Linie	600 736	WU_St-Str->GV-Str_Ast	WU-L-Widmung	01.11.12
	Linie	600 737	WU_St-Str->Ortsstr_Ast	WU-L-Widmung	01.11.12
	Linie	600 738	WU_St-Str->öFW_Ast	WU-L-Widmung	01.11.12
	Linie	600 739	WU_St-Str->beschrW_Ast	WU-L-Widmung	01.11.12
	Linie	600 756	WU_Kr-Str->GV-Str_Ast	WU-L-Widmung	01.11.12
	Linie	600 757	WU_Kr-Str->Ortsstr_Ast	WU-L-Widmung	01.11.12
	Linie	600 758	WU_Kr-Str->öFW_Ast	WU-L-Widmung	01.11.12
	Linie	600 759	WU_Kr-Str->beschrW_Ast	WU-L-Widmung	01.11.12
	Linie	600 767	WU_GV-Str->Ortsstr_Ast	WU-L-Widmung	01.11.12
	Linie	600 768	WU_GV-Str->öFW_Ast	WU-L-Widmung	01.11.12
	Linie	600 769	WU_GV-Str->beschrW_Ast	WU-L-Widmung	01.11.12
	Linie	600 778	WU_Ortsstr->öFW_Ast	WU-L-Widmung	01.11.12
	Linie	600 779	WU_Ortsstr->beschrW_Ast	WU-L-Widmung	01.11.12
	Linie	600 789	WU_öFW->beschrW_Ast	WU-L-Widmung	01.11.12

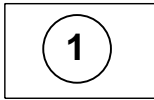
Darstellung	Objektart	Code	Bezeichnung	Folie	Datum
-------------	-----------	------	-------------	-------	-------

LBP - Bestands- und Konfliktplan

	Punkt / Symbol	700 000	LB-Biotop_Nr	LB-P-Bestand_Konfl	01.11.12
	Punkt / Symbol	701 100	LB-Baum	LB-P-Bestand_Konfl	01.11.12
	Punkt / Symbol	701 330	LB-Quelle	LB-P-Bestand_Konfl	01.11.12
	Punkt / Symbol	702 000	LB-Tiere	LB-P-Bestand_Konfl	01.11.12
	Punkt / Symbol	702 500	LB-Tiere_V	LB-P-Bestand_Konfl	01.11.12
	Punkt / Symbol	703 000	LB-Pflanzen	LB-P-Bestand_Konfl	01.11.12
	Punkt / Symbol	703 500	LB-Pflanzen_V	LB-P-Bestand_Konfl	01.11.12
	Punkt / Symbol	704 005	LB-Austauschbez	LB-P-Bestand_Konfl	01.11.12
	Punkt / Symbol	704 025	LB-Wechselbez	LB-P-Bestand_Konfl	01.11.12
	Punkt / Symbol	704 045	LB-Migrationskor	LB-P-Bestand_Konfl	01.11.12
	Punkt / Symbol	705 130	LB-Grundw-Fließrichtung	LB-P-Bestand_Konfl	01.11.12
	Punkt / Symbol	705 310	LB-Kalt-/Frischlufbahn	LB-P-Bestand_Konfl	01.11.12
	Punkt / Symbol	705 320	LB-Wald_Klimaschutz	LB-P-Bestand_Konfl	01.11.12
	Punkt / Symbol	705 420	LB-Talraum	LB-P-Bestand_Konfl	01.11.12
	Punkt / Symbol	705 465	LB-Sichtbeziehung	LB-P-Bestand_Konfl	01.11.12
	Punkt / Symbol	705 470	LB-Landmarke	LB-P-Bestand_Konfl	01.11.12

Darstellung	Objektart	Code	Bezeichnung	Folie	Datum
-------------	-----------	------	-------------	-------	-------

LBP - Bestands- und Konfliktplan



Punkt / Symbol

706 100

LB-Nr Bezugsraum

LB-P-Bestand_Konfl 01.11.12



Punkt / Symbol

707 000

LB-Konfliktkennzeichnung

LB-P-Bestand_Konfl 01.11.12



Punkt / Symbol


708 000

LB-BW naturschf

LB-P-Bestand_Konfl 01.11.12

Darstellung	Objektart	Code	Bezeichnung	Folie	Datum
-------------	-----------	------	-------------	-------	-------

LBP - Maßnahmenübersichtsplan




Punkt / Symbol

714 000

LM-Maßnahmen1_Ü

LM-P-Maßnahm_Ü

01.11.12




Punkt / Symbol

714 010

LM-Maßnahmen2_Ü

LM-P-Maßnahm_Ü

01.11.12




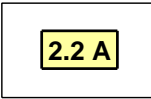




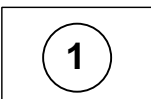
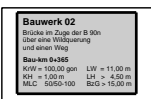
Punkt / Symbol
















716 100

LM-Nr Bezugsr_Ü

LM-P-Maßnahm_Ü



01.11.12












Darstellung	Objektart	Code	Bezeichnung	Folie	Datum
	Punkt / Symbol	722 100	LM-Baum	LM-P-Maßnahmen	01.11.12
	Punkt / Symbol	724 000	LM-Maßnahmenkennung 1	LM-P-Maßnahmen	01.11.12
	Punkt / Symbol	724 010	LM-Maßnahmenkennung 2	LM-P-Maßnahmen	01.11.12
	Punkt / Symbol	725 000	LM-Biotop_Nr_B	LM-P-Maßnahmen	01.11.12
	Punkt / Symbol	725 100	LM-Baum_B	LM-P-Maßnahmen	01.11.12
	Punkt / Symbol	725 330	LM-Quelle	LM-P-Maßnahmen	01.11.12
	Punkt / Symbol	726 100	LM-Nr Bezugsraum	LM-P-Maßnahmen	01.11.12
	Punkt / Symbol	728 000	LM-BW naturschf	LM-P-Maßnahmen	01.11.12

Darstellung	Objektart	Code	Bezeichnung	Folie	Datum
	Linie	701 000	LB-Biotop-Rand	LB-L-Bestand_Konfl	01.11.12
	Linie	701 110	LB-Baumreihe	LB-L-Bestand_Konfl	01.11.12
	Linie	701 320	LB-Gewässer-Rand	LB-L-Bestand_Konfl	01.11.12
	Linie	701 810	LB-Verkehrsfil-Rand	LB-L-Bestand_Konfl	01.11.12
	Linie	704 000	LB-Austauschbez	LB-L-Bestand_Konfl	01.11.12
	Linie	704 020	LB-Wechselbez	LB-L-Bestand_Konfl	01.11.12
	Linie	704 040	LB-Migrationskor	LB-L-Bestand_Konfl	01.11.12
	Linie	705 400	LB-LBild Strukturelement	LB-L-Bestand_Konfl	01.11.12
	Linie	705 410	LB-Kulurlandschafselement	LB-L-Bestand_Konfl	01.11.12
	Linie	705 450	LB-Randeffekt	LB-L-Bestand_Konfl	01.11.12
	Linie	705 460	LB-Sichtbeziehung	LB-L-Bestand_Konfl	01.11.12
	Linie	705 480	LB-Weg bes. Erholungsfunkt	LB-L-Bestand_Konfl	01.11.12
	Linie	706 000	LB-Bezugsraum-Grenze	LB-L-Bestand_Konfl	01.11.12
	Linie	709 000	LB-Wirkdistanz	LB-L-Bestand_Konfl	01.11.12
	Linie	709 100	LB-Isophone	LB-L-Bestand_Konfl	01.11.12

Darstellung	Objektart	Code	Bezeichnung	Folie	Datum
-------------	-----------	------	-------------	-------	-------

















LBP - Maßnahmenübersichtsplan

	Linie	712 100	LM-Maßnahmen-Grenze_Ü	LM-L-Maßnahm_Ü	01.11.12
	Linie	716 000	LM-Bezugsraum-Grenze_Ü	LM-L-Maßnahm_Ü	01.11.12

Darstellung	Objektart	Code	Bezeichnung	Folie	Datum
	Linie	721 400	LM-Grünunterführung	LM-L-Maßnahmen	01.11.12
	Linie	721 410	LM-Grünbrücke	LM-L-Maßnahmen	01.11.12
	Linie	722 110	LM-Baumreihe	LM-L-Maßnahmen	01.11.12
	Linie	723 300	LM-Gewässer-Renaturierung	LM-L-Maßnahmen	01.11.12
	Linie	723 900	LM-Maßnahmen-Grenze	LM-L-Maßnahmen	01.11.12
	Linie	725 000	LM-Biotop-Rand_B	LM-L-Maßnahmen	01.11.12
	Linie	725 110	LM-Baumreihe_B	LM-L-Maßnahmen	01.11.12
	Linie	725 320	LM-Gewässer-Rand_B	LM-L-Maßnahmen	01.11.12
	Linie	725 810	LM-Verkehrsfll-Rand_B	LM-L-Maßnahmen	01.11.12
	Linie	725 900	LM-Biotopkart-Grenze_B	LM-L-Maßnahmen	01.11.12
	Linie	726 000	LM-Bezugsraum-Grenze	LM-L-Maßnahmen	01.11.12

Darstellung	Objektart	Code	Bezeichnung	Folie	Datum
-------------	-----------	------	-------------	-------	-------

LBP - Bestands- und Konfliktplan

	Fläche	701 010	LB-Laubwald	LB-F-Bestand_Konfl	01.11.12
	Fläche	701 020	LB-Mischwald	LB-F-Bestand_Konfl	01.11.12
	Fläche	701 030	LB-Nadelwald	LB-F-Bestand_Konfl	01.11.12
	Fläche	701 040	LB-Waldrand	LB-F-Bestand_Konfl	01.11.12
	Fläche	701 050	LB-Kahlschlag, Windwurf	LB-F-Bestand_Konfl	01.11.12
	Fläche	701 060	LB-Gebüsche, Hecken	LB-F-Bestand_Konfl	01.11.12
	Fläche	701 200	LB-Moor, Feuchtfläche	LB-F-Bestand_Konfl	01.11.12
	Fläche	701 210	LB-Kraut-/Staudenflur	LB-F-Bestand_Konfl	01.11.12
	Fläche	701 220	LB-Trocken-/Magerstandorte	LB-F-Bestand_Konfl	01.11.12
	Fläche	701 230	LB-Grünland	LB-F-Bestand_Konfl	01.11.12
	Fläche	701 240	LB-Acker	LB-F-Bestand_Konfl	01.11.12
	Fläche	701 250	LB-Sonderstandorte	LB-F-Bestand_Konfl	01.11.12
	Fläche	701 310	LB-Stillgewässer	LB-F-Bestand_Konfl	01.11.12
	Fläche	701 320	LB-Fließgewässer	LB-F-Bestand_Konfl	01.11.12
	Fläche	701 400	LB-Siedlung/Gewerbe	LB-F-Bestand_Konfl	01.11.12
	Fläche	701 410	LB-Freizeit-/Erholungsfläche	LB-F-Bestand_Konfl	01.11.12




Darstellung	Objektart	Code	Bezeichnung	Folie	Datum
-------------	-----------	------	-------------	-------	-------




LBP - Bestands- und Konfliktplan

	Fläche	701 800	LB-Verkehrsfläche	LB-F-Bestand_Konfl	01.11.12
	Fläche	705 000	LB-Boden o. anthrop. Veränd	LB-F-Bestand_Konfl	01.11.12
	Fläche	705 110	LB-Oberfl.nahes Grundwa.	LB-F-Bestand_Konfl	01.11.12
	Fläche	705 300	LB-Kaltluftsammlgebiet	LB-F-Bestand_Konfl	01.11.12
	Fläche	705 430	LB-Geotop	LB-F-Bestand_Konfl	01.11.12

Darstellung	Objektart	Code	Bezeichnung	Folie	Datum
-------------	-----------	------	-------------	-------	-------

LBP - Maßnahmenübersichtsplan

	Fläche	710 000	LM-Nutz_Wald_Ü	LM-F-Maßnahm_Ü	01.11.12
	Fläche	710 010	LM-Nutz_Gewässer_Ü	LM-F-Maßnahm_Ü	01.11.12
	Fläche	710 020	LM-Nutz_Offenland_Ü	LM-F-Maßnahm_Ü	01.11.12
	Fläche	710 050	LM-Nutz_Siedlung_Ü	LM-F-Maßnahm_Ü	01.11.12
	Fläche	712 000	LM-Maßn_Wälder_Ü	LM-F-Maßnahm_Ü	01.11.12
	Fläche	712 010	LM-Maßn_Gewässer_Ü	LM-F-Maßnahm_Ü	01.11.12
	Fläche	712 020	LM-Maßn_Offenland_Ü	LM-F-Maßnahm_Ü	01.11.12
	Fläche	712 030	LM-Maßn_Gehölze_Ü	LM-F-Maßnahm_Ü	01.11.12

Darstellung	Objektart	Code	Bezeichnung	Folie	Datum
LBP - Maßnahmenplan					
	Fläche	722 000	LM-Flächen Gehölzbestand	LM-F-Maßnahmen	01.11.12
	Fläche	722 010	LM-Gruppen Gehölzbestand	LM-F-Maßnahmen	01.11.12
	Fläche	722 020	LM-Wald	LM-F-Maßnahmen	01.11.12
	Fläche	722 030	LM-Waldrand	LM-F-Maßnahmen	01.11.12
	Fläche	722 200	LM-Ext Grünland Normal	LM-F-Maßnahmen	01.11.12
	Fläche	722 210	LM-Ext Grünland Magerst	LM-F-Maßnahmen	01.11.12
	Fläche	722 220	LM-Ext Grünland Feuchtst	LM-F-Maßnahmen	01.11.12
	Fläche	722 250	LM-Sukzessionsfläche	LM-F-Maßnahmen	01.11.12
	Fläche	722 260	LM-Feuchtfläche	LM-F-Maßnahmen	01.11.12
	Fläche	722 310	LM-Stillgewässer	LM-F-Maßnahmen	01.11.12
	Fläche	722 320	LM-Fließgewässer	LM-F-Maßnahmen	01.11.12
	Fläche	723 000	LM-Entw Ufergehölz	LM-F-Maßnahmen	01.11.12
	Fläche	723 010	LM-Entw Grünlandextens	LM-F-Maßnahmen	01.11.12
	Fläche	723 100	LM-Entw naturn Laubwald	LM-F-Maßnahmen	01.11.12
	Fläche	723 110	LM-Umbau Nadelwald	LM-F-Maßnahmen	01.11.12
	Fläche	723 300	LM-Fließgewä.-Renaturierung	LM-F-Maßnahmen	01.11.12

Darstellung	Objektart	Code	Bezeichnung	Folie	Datum
-------------	-----------	------	-------------	-------	-------

LBP - Bestands- und Konfliktplan

Muster	Text	701 000	LB-Biotop	LB-T-Bestand_Konfl	01.11.12
Muster	Text	701 500	LB-Lebensraumtyp	LB-T-Bestand_Konfl	01.11.12
Muster	Text	709 000	LB-Wirkdistanz	LB-T-Bestand_Konfl	01.11.12
Muster	Text	709 100	LB-Isophone	LB-T-Bestand_Konfl	01.11.12

LBP - Maßnahmenplan

Mustertext	Text	725 000	LM-Biotop_B	LM-T-Maßnahmen	01.11.12
Mustertext	Text	725 500	LM-Lebensraumtyp_B	LM-T-Maßnahmen	01.11.12